



PODER EXECUTIVO
Município de Caratinga – MG

EDITAL DE REGULARIZAÇÃO FUNDIÁRIA URBANA DE INTERESSE SOCIAL

**Reurb-S
PRAZO DE 30 DIAS**

O Prefeito Municipal de Caratinga - MG, no uso de suas atribuições legais, aos terceiros eventualmente interessados e, especialmente, aos senhores confinantes e confrontantes do núcleo urbano Santa Luzia: Caixa Econômica Federal - mat.10.656, Claudinei Soares Lopes - mat.10.656, Macks Antônio Lopes - mat.10.656, Rodrigo José Lopes - mat.10.656, COOPERATIVA DE CRÉDITO DE LIVRE ADMISSÃO DA REGIÃO LESTE DA BACIA DO RIO DOCE LTDA - SICOOB CREDILESTE - mat.10.656, Cultivo de Crédito Agrícola Fiagro - mat.10.656, Carlos Urbano Leite de Mattos - mat.10.657, Cláudia Benícia Azevedo Leite de Mattos - mat.10.657, Nestor Herculano Leite de Mattos - mat.10.657, Maura Lima da Silva Leite de Mattos - mat.10.657, Alcides Leite de Mattos Sobrinho - mat.10.657, Cooperativa de Crédito da Região de Caratinga LTDA - mat.10.657, Robinson Leite de Mattos - mat.10.657, Claudemiro Sebastião da Silva - mat.10.658, Sebastião Marinho Neto - mat.10.658, Maria da Glória Lopes Marinho - mat.10.658, Maria de Fátima da Silva - mat.10.658, José Ferreira da Silva - mat.10.658, Efigência Lopes da Silva Freitas - mat.10.658, Hilton Rosa de Freitas - mat.10.658, Eni Marinho da Silva Moura - mat.10.658, José Carlos de Moura - mat.10.658, Eivani Marinho da Silva Cerqueira - mat.10.658, Sérgio Luiz Cerqueira - mat.10.658, Edmar Maria da Silva Batista - mat.10.658, Judson José Batista - mat.10.658, Teresa do Nascimento Sousa - mat.10.658, Robinson Leite de Mattos - mat.28.096, Juarez de Freitas Viana - mat.4.609, Geraldo Machado de Oliveira - mat.4.609, Robinson Leite de Mattos - mat.4.609, Áurea Carlos Leite de Matos - mat.4.609, Carlos Urbano Leite de Mattos - mat.4.609, Cláudia Benícia Azevedo Leite de Mattos - mat.4.609, Nestor Herculano Leite de Mattos - mat.4.609, Maura Lima da Silva Leite de Mattos - mat.4.609, Alcides Leite de Mattos Sobrinho - mat.4.609, Iduina Lopes da Silva - mat.4.609, Ailton Lopes de Oliveira - mat.4.609, Maria Lúcia da Cruz Oliveira - mat.4.609, Cooperativa de Crédito da Região de Caratinga LTDA - mat.4.609, Iduina Lopes da Silva - mat.4.491, Vasco Teixeira Gomes - mat.52.705, Macks Antônio Lopes - mat.1.143, Geraldo Soares Lopes - mat.51.777, Claudinei Soares Lopes - mat.51.777, Macks Antônio Lopes - mat.51.777, Rodrigo José Lopes - mat.51.777, Caixa Econômica Federal - mat.51.777, Sebastião Bonfácio de Souza - mat.11.798, Leidiane Lopes de Oliveira - mat.4.491, Adão Soares da Silva - mat.6.598, Arthur Corrêa de Faria - mat.6.598, Cristiane Custódia Martins - mat.6.598, Welisson Ferreirade Lana - mat.6.598, Welinton Ferreira Lana - mat.6.598, Edmilson Lopes Couto - mat.6.598, Vera de Fátima Pereira Silva - mat.6.598, Banco do Brasil S.A - mat.6.598, Cooperativa de Crédito da Região de Caratinga LTDA - mat.6.598, Vanessa Nonato Finamore Couto - mat.6.598, Welisson Ferreira Lana - mat.6.598, Jairo Antonio Finamore - mat.6.598, Geraldo Soares Lopes - mat.6.598, Alcemário Arruda - mat.6.598, Evanilde Vatalina da Rocha - mat.6.598, Marlei Rocha de Oliveira Lana - mat.6.598, Cleidson de Couto Finamore - mat.8.700, Amado do Couto Evangelho - mat.8.700, Maria Célia de Couto Finamore - mat.8.700, Geraldo Soares Lopes - mat.51.776, Claudinei Soares Lopes - mat.51.776, Macks Antônio Lopes - mat.51.776, Rodrigo José Lopes - mat.51.776, Cooperativa de Crédito da Região de Caratinga LTDA - mat.51.776, Banco Santander Brasil SA - mat.51.776, Caixa Econômica Federal - mat.51.776, Banco do Brasil S/A - mat.51.776, Octante Crédito Agrícola Fiagro - mat.51.776, Narcionidio Firmino Filho - mat.17.344, Maria de Fátima Couto Firmino - mat.17.344, Banco do Brasil S.A - mat.17.344, Adão Soares da Silva - mat.1.143, Vera de Fátima Pereira Silva - mat.1.143, Jadir José Peixoto - mat. 8.043; Ernandes Marinho da Silva - mat.8.043, José André Braga - mat.8.043, José Arimatéia Braga - mat.8.043, Valter de Paula da Silva - mat.8.043, Zélia Ferreira Peixoto - mat.8.043, Balbina Costa da Silva Peixoto - mat.8.043, Maria Luzia Peixoto Silva - mat.8.043, Eninho Costa da Silva - mat.8.043, José Pedro Peixoto -



PODER EXECUTIVO
Município de Caratinga – MG

mat.8.043, Creuza de Fátima Silva Peixoto - mat.8.043, Ercilene Eliane Viana Braga - mat.8.043, Leila Batista da Silva Braga - mat.8.043, Miguel Pedro Rosa - mat.8.043, Cleidson de Couto Finamore - mat.8.043, Maria de Lourdes Lopes - mat.7.386, Custódio Marcílio dos Santosque tramita perante o Município procedimento de regularização fundiária urbana de interesse social, procedimento de n.º 004/2023, que tem por objetivo regularizar o núcleo urbano informal consolidado no local denominado Santa Luzia, sendo que o perímetro abrangido pela regularização é o seguinte:

MEMORIAL DESCRITIVO

Local: Santa Luzia

Área: 320.038,00 m² Perímetro: 8.856,71 m

Inicia-se a descrição deste perímetro no vértice 1, de coordenadas N 7.803.033,45m e E 807.430,41m; deste, segue confrontando com Antonio Americo, com azimute 147°24'08" e distância de 19,24 m até o vértice 2, de coordenadas N 7.803.017,24m e E 807.440,78m; com azimute 138°54'02" e distância de 6,07 m até o vértice 3, de coordenadas N 7.803.012,66m e E 807.444,77m; com azimute 235°10'29" e distância de 47,10 m até o vértice 4, de coordenadas N 7.802.985,77m e E 807.406,11m; com azimute 132°19'57" e distância de 2,72 m até o vértice 5, de coordenadas N 7.802.983,94m e E 807.408,12m; com azimute 139°11'03" e distância de 27,27 m até o vértice 6, de coordenadas N 7.802.963,30m e E 807.425,94m; com azimute 220°30'33" e distância de 9,08 m até o vértice 7, de coordenadas N 7.802.956,40m e E 807.420,05m; com azimute 214°03'02" e distância de 0,30 m até o vértice 8, de coordenadas N 7.802.956,15m e E 807.419,88m; com azimute 116°21'48" e distância de 13,74 m até o vértice 9, de coordenadas N 7.802.950,05m e E 807.432,19m; com azimute 194°59'34" e distância de 4,98 m até o vértice 10, de coordenadas N 7.802.945,24m e E 807.430,90m; com azimute 184°45'31" e distância de 22,06 m até o vértice 11, de coordenadas N 7.802.923,25m e E 807.429,07m; com azimute 184°45'31" e distância de 12,13 m até o vértice 12, de coordenadas N 7.802.911,16m e E 807.428,06m; com azimute 274°45'23" e distância de 9,73 m até o vértice 13, de coordenadas N 7.802.911,97m e E 807.418,37m; com azimute 187°30'11" e distância de 24,81 m até o vértice 14, de coordenadas N 7.802.887,37m e E 807.415,13m; com azimute 272°52'48" e distância de 22,65 m até o vértice 15, de coordenadas N 7.802.888,51m e E 807.392,51m; com azimute 199°57'10" e distância de 31,12 m até o vértice 16, de coordenadas N 7.802.859,25m e E 807.381,88m; com azimute 127°02'15" e distância de 28,50 m até o vértice 17, de coordenadas N 7.802.842,09m e E 807.404,63m; deste, segue confrontando com Mirian Fatia Souza Leal, com azimute 216°51'10" e distância de 67,44 m até o vértice 18, de coordenadas N 7.802.788,13m e E 807.364,19m; deste, segue confrontando com Jair Lucio de Souza, com azimute 220°24'32" e distância de 11,26 m até o vértice 19, de coordenadas N 7.802.779,55m e E 807.356,88m; com azimute 226°20'17" e distância de 12,41 m até o vértice 20, de coordenadas N 7.802.770,99m e E 807.347,91m; com azimute 231°54'48" e distância de 13,30 m até o vértice 21, de coordenadas N 7.802.762,78m e E 807.337,44m; com azimute 237°20'01" e distância de 15,73 m até o vértice 22, de coordenadas N 7.802.754,29m e E 807.324,20m; com azimute 253°56'39" e distância de 12,63 m até o vértice 23, de coordenadas N 7.802.750,80m e E 807.312,07m; com azimute 248°13'15" e distância de 24,23 m até o vértice 24, de coordenadas N 7.802.741,81m e E 807.289,57m; com azimute 232°32'04" e distância de 15,65 m até o vértice 25, de coordenadas N 7.802.732,29m e E 807.277,15m; com azimute 224°40'37" e distância de 9,17 m até o vértice 26, de coordenadas N 7.802.725,77m e E 807.270,70m; com azimute 149°20'55" e distância de 4,78 m até o vértice 27, de coordenadas N 7.802.721,65m e E 807.273,14m; com azimute 243°35'31" e distância de 23,84 m até o vértice 28, de coordenadas N 7.802.711,05m e E 807.251,79m; com azimute 261°23'05" e distância de 16,75 m até o vértice 29, de coordenadas N 7.802.708,54m e E 807.235,23m; deste, segue confrontando com Cristian, com azimute 291°24'58" e distância de 6,10 m até o vértice 30, de coordenadas N 7.802.710,77m e E 807.229,55m; com azimute 327°18'51" e distância de 4,70 m até o vértice 31, de coordenadas N 7.802.714,72m e E 807.227,02m; com azimute 270°49'42" e distância de 26,88 m até o vértice 32, de coordenadas N 7.802.715,11m e E 807.200,14m; com azimute 358°32'02" e distância de 9,52 m até o vértice 33, de coordenadas N 7.802.724,63m e E 807.199,90m; com azimute 268°18'15" e distância de 9,12 m até o vértice 34, de coordenadas N 7.802.724,36m e E 807.190,79m; com azimute 260°35'30" e distância de 6,48 m até o vértice 35, de coordenadas N 7.802.723,30m e E 807.184,40m; com azimute 260°35'30" e distância de 5,83 m até o vértice 36, de coordenadas N 7.802.722,35m e E 807.178,64m; com azimute 260°35'30" e distância de 9,72 m até o vértice 37, de coordenadas N 7.802.720,76m e E 807.169,06m; com azimute 336°44'59" e distância de 4,78 m até o vértice 38, de coordenadas N 7.802.725,16m e E 807.167,17m; com azimute 246°02'10" e distância de 12,02 m até o vértice 39, de coordenadas N 7.802.720,28m e E 807.156,19m; com azimute 243°08'36" e distância de 10,86 m até o vértice 40, de coordenadas N 7.802.715,37m e E 807.146,50m; com azimute 246°43'44" e distância de 10,35 m até o vértice 41, de coordenadas N 7.802.711,28m e E 807.136,99m; com azimute 337°48'56" e distância de 2,35 m até o vértice 42, de coordenadas N 7.802.713,46m e E 807.136,10m; com azimute 239°53'37" e distância de 8,68 m até o vértice 43, de coordenadas N 7.802.709,10m e E 807.128,59m; deste, segue confrontando com Não Identificado, com azimute 239°53'37" e distância de 10,22 m até o vértice 44, de coordenadas N 7.802.703,98m e E 807.119,75m; com azimute 239°53'37" e distância de 12,79 m até o vértice 45, de coordenadas N 7.802.697,56m e E 807.108,69m; com azimute 333°10'59" e distância de 2,93 m até o vértice 46, de coordenadas N 7.802.700,18m e E 807.107,36m; com azimute 244°26'31" e distância de 5,01 m até o vértice 47, de coordenadas N 7.802.698,02m e E 807.102,84m; com azimute 245°14'10" e distância de 28,38 m até o vértice 48, de coordenadas N 7.802.686,13m e E 807.077,07m; com azimute 230°44'16" e distância de 7,09 m até o vértice 49, de coordenadas N 7.802.681,64m e E 807.071,58m; com azimute 233°09'16" e distância de 4,83 m até o vértice 50, de coordenadas N 7.802.678,74m e E 807.067,72m; com azimute 232°23'28" e distância de 5,98 m até o vértice 51, de 3 coordenadas N 7.802.675,09m e E 807.062,98m; com azimute 227°30'41" e distância de 1,63 m até o vértice 52, de coordenadas N 7.802.673,99m e E 807.061,77m; com azimute 223°18'25" e distância de 7,72 m até o vértice 53, de coordenadas N 7.802.668,37m e E 807.056,48m; com azimute 212°44'00" e distância de 11,75 m até o vértice 54, de coordenadas N 7.802.658,49m e E 807.050,12m; com azimute 205°44'04" e distância de 2,03 m até o vértice 55, de coordenadas N 7.802.656,65m e E 807.049,24m; com azimute 184°22'04" e distância de 11,69 m até o vértice 56, de coordenadas N 7.802.644,99m e E 807.048,35m; deste, segue confrontando com Romulo Soares Costa, com azimute 267°09'42" e distância de 7,50 m até o vértice 57, de coordenadas N 7.802.644,62m e E 807.040,85m; com azimute 183°30'43" e distância de 9,69 m até o vértice 58, de coordenadas N 7.802.634,95m e E 807.040,26m; com azimute 81°46'27" e distância de 20,56 m até o vértice 59, de coordenadas N 7.802.637,89m e E 807.060,61m; deste,



PODER EXECUTIVO
Município de Caratinga – MG

segue confrontando com Município de Caratinga, com azimute 83°19'51" e distância de 5,46 m até o vértice 60, de coordenadas N 7.802.638,52m e E 807.066,03m; com azimute 201°53'12" e distância de 10,44 m até o vértice 61, de coordenadas N 7.802.628,83m e E 807.062,13m; com azimute 194°17'37" e distância de 10,17 m até o vértice 62, de coordenadas N 7.802.618,97m e E 807.059,62m; com azimute 107°04'37" e distância de 4,80 m até o vértice 63, de coordenadas N 7.802.617,56m e E 807.064,21m; deste, segue confrontando com Silas, com azimute 153°02'36" e distância de 11,24 m até o vértice 64, de coordenadas N 7.802.607,54m e E 807.069,30m; com azimute 144°49'06" e distância de 25,35 m até o vértice 65, de coordenadas N 7.802.586,82m e E 807.083,91m; deste, segue confrontando com Cleidson de Couto Finamore, com azimute 231°08'57" e distância de 13,34 m até o vértice 66, de coordenadas N 7.802.578,45m e E 807.073,52m; com azimute 233°08'06" e distância de 30,09 m até o vértice 67, de coordenadas N 7.802.560,40m e E 807.049,44m; com azimute 325°09'22" e distância de 1,42 m até o vértice 68, de coordenadas N 7.802.561,56m e E 807.048,63m; com azimute 233°59'07" e distância de 11,00 m até o vértice 69, de coordenadas N 7.802.555,10m e E 807.039,73m; com azimute 232°22'38" e distância de 13,30 m até o vértice 70, de coordenadas N 7.802.546,97m e E 807.029,20m; com azimute 234°58'12" e distância de 12,92 m até o vértice 71, de coordenadas N 7.802.539,56m e E 807.018,62m; com azimute 237°04'24" e distância de 12,89 m até o vértice 72, de coordenadas N 7.802.532,55m e E 807.007,79m; com azimute 233°46'26" e distância de 8,27 m até o vértice 73, de coordenadas N 7.802.527,66m e E 807.001,12m; com azimute 233°20'10" e distância de 7,09 m até o vértice 74, de coordenadas N 7.802.523,43m e E 806.995,44m; com azimute 234°19'02" e distância de 6,59 m até o vértice 75, de coordenadas N 7.802.519,58m e E 806.990,08m; com azimute 225°03'25" e distância de 9,67 m até o vértice 76, de coordenadas N 7.802.512,75m e E 806.983,24m; com azimute 286°52'26" e distância de 5,00 m até o vértice 77, de coordenadas N 7.802.514,20m e E 806.978,45m; com azimute 226°27'09" e distância de 0,50 m até o vértice 78, de coordenadas N 7.802.513,86m e E 806.978,09m; com azimute 134°33'52" e distância de 10,50 m até o vértice 79, de coordenadas N 7.802.506,49m e E 806.985,57m; com azimute 4 135°50'50" e distância de 7,09 m até o vértice 80, de coordenadas N 7.802.501,40m e E 806.990,51m; com azimute 128°39'27" e distância de 7,91 m até o vértice 81, de coordenadas N 7.802.496,47m e E 806.996,68m; com azimute 130°00'28" e distância de 9,68 m até o vértice 82, de coordenadas N 7.802.490,25m e E 807.004,09m; com azimute 95°32'10" e distância de 9,91 m até o vértice 83, de coordenadas N 7.802.489,29m e E 807.013,96m; com azimute 81°54'34" e distância de 10,86 m até o vértice 84, de coordenadas N 7.802.490,82m e E 807.024,71m; com azimute 90°11'44" e distância de 10,80 m até o vértice 85, de coordenadas N 7.802.490,78m e E 807.035,51m; com azimute 109°13'07" e distância de 12,25 m até o vértice 86, de coordenadas N 7.802.486,75m e E 807.047,08m; com azimute 109°10'20" e distância de 12,46 m até o vértice 87, de coordenadas N 7.802.482,66m e E 807.058,85m; com azimute 111°24'23" e distância de 12,11 m até o vértice 88, de coordenadas N 7.802.478,23m e E 807.070,13m; com azimute 115°56'09" e distância de 13,83 m até o vértice 89, de coordenadas N 7.802.472,19m e E 807.082,56m; com azimute 114°48'20" e distância de 11,58 m até o vértice 90, de coordenadas N 7.802.467,33m e E 807.093,07m; com azimute 115°32'24" e distância de 10,21 m até o vértice 91, de coordenadas N 7.802.462,93m e E 807.102,28m; com azimute 131°33'50" e distância de 11,49 m até o vértice 92, de coordenadas N 7.802.455,31m e E 807.110,88m; com azimute 109°00'49" e distância de 11,04 m até o vértice 93, de coordenadas N 7.802.451,71m e E 807.121,32m; com azimute 117°38'42" e distância de 9,45 m até o vértice 94, de coordenadas N 7.802.447,32m e E 807.129,69m; com azimute 116°46'27" e distância de 10,19 m até o vértice 95, de coordenadas N 7.802.442,73m e E 807.138,79m; com azimute 119°08'07" e distância de 9,98 m até o vértice 96, de coordenadas N 7.802.437,87m e E 807.147,51m; com azimute 117°13'42" e distância de 10,54 m até o vértice 97, de coordenadas N 7.802.433,05m e E 807.156,88m; com azimute 120°53'50" e distância de 11,16 m até o vértice 98, de coordenadas N 7.802.427,32m e E 807.166,45m; com azimute 137°02'47" e distância de 22,17 m até o vértice 99, de coordenadas N 7.802.411,10m e E 807.181,56m; com azimute 119°54'31" e distância de 5,37 m até o vértice 100, de coordenadas N 7.802.408,42m e E 807.186,21m; com azimute 122°00'04" e distância de 7,22 m até o vértice 101, de coordenadas N 7.802.404,60m e E 807.192,33m; com azimute 121°55'11" e distância de 8,73 m até o vértice 102, de coordenadas N 7.802.399,98m e E 807.199,74m; com azimute 143°31'19" e distância de 13,71 m até o vértice 103, de coordenadas N 7.802.388,95m e E 807.207,89m; com azimute 128°06'13" e distância de 9,12 m até o vértice 104, de coordenadas N 7.802.383,33m e E 807.215,07m; com azimute 110°06'02" e distância de 7,32 m até o vértice 105, de coordenadas N 7.802.380,81m e E 807.221,94m; com azimute 110°06'02" e distância de 9,39 m até o vértice 106, de coordenadas N 7.802.377,58m e E 807.230,76m; com azimute 111°41'56" e distância de 10,84 m até o vértice 107, de coordenadas N 7.802.373,58m e E 807.240,83m; com azimute 101°08'29" e distância de 8,82 m até o vértice 108, de coordenadas N 7.802.371,87m e E 807.249,48m; com azimute 98°44'13" e distância de 8,47 m até o vértice 109, de coordenadas N 7.802.370,59m e E 807.257,85m; com azimute 100°07'24" e distância de 10,17 m até o vértice 110, de coordenadas N 7.802.368,80m e E 807.267,87m; com azimute 95°23'05" e distância de 15,98 m até o vértice 111, de coordenadas N 7.802.367,30m e E 807.283,78m; com azimute 94°33'56" e distância de 9,78 m até o vértice 112, de coordenadas N 7.802.366,52m e E 807.293,53m; com azimute 30°46'53" e distância de 1,10 m até o vértice 113, de coordenadas N 7.802.367,47m e E 807.294,10m; com azimute 39°10'05" e distância de 1,73 m até o vértice 114, de coordenadas N 7.802.368,81m e E 807.295,19m; com azimute 67°23'27" e distância de 4,53 m até o vértice 115, de coordenadas N 7.802.370,55m e E 807.299,37m; com azimute 120°18'53" e distância de 5,80 m até o vértice 116, de coordenadas N 7.802.367,62m e E 807.304,38m; com azimute 24°10'42" e distância de 10,82 m até o vértice 117, de coordenadas N 7.802.377,49m e E 807.308,81m; com azimute 6°00'38" e distância de 4,55 m até o vértice 118, de coordenadas N 7.802.382,01m e E 807.309,29m; deste, segue confrontando com Amado de Couto Evangelho, com azimute 57°59'24" e distância de 14,20 m até o vértice 119, de coordenadas N 7.802.389,54m e E 807.321,33m; com azimute 83°57'07" e distância de 16,32 m até o vértice 120, de coordenadas N 7.802.391,26m e E 807.337,55m; com azimute 83°59'45" e distância de 6,57 m até o vértice 121, de coordenadas N 7.802.391,95m e E 807.344,09m; com azimute 97°00'02" e distância de 7,96 m até o vértice 122, de coordenadas N 7.802.390,98m e E 807.351,99m; com azimute 93°56'49" e distância de 13,45 m até o vértice 123, de coordenadas N 7.802.390,05m e E 807.365,41m; com azimute 98°57'43" e distância de 14,69 m até o vértice 124, de coordenadas N 7.802.387,76m e E 807.379,92m; com azimute 96°28'45" e distância de 10,16 m até o vértice 125, de coordenadas N 7.802.386,62m e E 807.390,01m; com azimute 97°41'16" e distância de 8,06 m até o vértice 126, de coordenadas N 7.802.385,54m e E 807.397,99m; com azimute 100°00'08" e distância de 11,32 m até o vértice 127, de coordenadas N 7.802.383,57m e E 807.409,15m; com azimute 98°02'23" e distância de 9,97 m até o vértice 128, de coordenadas N 7.802.382,18m e E 807.419,01m; com azimute 98°02'24" e distância de 10,25 m até o vértice 129, de coordenadas N 7.802.380,74m e E 807.429,16m; com azimute 98°02'24" e distância de 10,94 m até o vértice 130, de coordenadas N 7.802.379,21m e E 807.439,99m; deste, segue confrontando com Jadir José Peixoto, com azimute 169°37'40" e distância de 23,78 m até o vértice 131, de coordenadas N 7.802.355,82m e E 807.444,27m; com azimute 168°44'23" e distância de 11,16 m até o vértice 132, de coordenadas N 7.802.344,88m e E 807.446,45m; com azimute 262°25'41" e distância de 25,18 m até o vértice 133, de coordenadas N 7.802.341,56m e E 807.421,49m; com azimute 193°06'00" e distância de 4,22 m até o vértice 134, de coordenadas N 7.802.337,45m e E 807.420,53m; com azimute 172°49'49" e distância de 18,17 m até o vértice 135, de coordenadas N 7.802.319,42m e E 807.422,80m; com azimute 82°07'38" e distância de 15,34 m



PODER EXECUTIVO
Município de Caratinga – MG

até o vértice 136, de coordenadas N 7.802.321,52m e E 807.438,00m; com azimute 81°57'30" e distância de 46,19 m até o vértice 137, de coordenadas N 7.802.327,98m e E 807.483,73m; com azimute 170°47'28" e distância de 16,78 m até o vértice 138, de coordenadas N 7.802.311,42m e E 807.486,42m; com azimute 163°38'25" e distância de 9,47 m até o vértice 139, de 6 coordenadas N 7.802.302,33m e E 807.489,09m; com azimute 164°59'56" e distância de 18,84 m até o vértice 140, de coordenadas N 7.802.284,12m e E 807.493,97m; com azimute 166°27'24" e distância de 19,04 m até o vértice 141, de coordenadas N 7.802.265,62m e E 807.498,42m; deste, segue confrontando com Município de Caratinga, com azimute 167°12'31" e distância de 6,91 m até o vértice 142, de coordenadas N 7.802.258,87m e E 807.499,95m; com azimute 259°25'04" e distância de 19,20 m até o vértice 143, de coordenadas N 7.802.255,35m e E 807.481,08m; com azimute 273°23'45" e distância de 18,33 m até o vértice 144, de coordenadas N 7.802.256,43m e E 807.462,78m; com azimute 288°23'08" e distância de 55,03 m até o vértice 145, de coordenadas N 7.802.273,79m e E 807.410,56m; com azimute 294°50'17" e distância de 50,86 m até o vértice 146, de coordenadas N 7.802.295,16m e E 807.364,40m; com azimute 295°03'20" e distância de 89,15 m até o vértice 147, de coordenadas N 7.802.332,91m e E 807.283,64m; com azimute 292°03'28" e distância de 109,67 m até o vértice 148, de coordenadas N 7.802.374,10m e E 807.182,01m; com azimute 215°14'26" e distância de 5,27 m até o vértice 149, de coordenadas N 7.802.369,79m e E 807.178,96m; deste, segue confrontando com Vasco Teixeira Gomes, com azimute 203°16'22" e distância de 20,45 m até o vértice 150, de coordenadas N 7.802.351,01m e E 807.170,88m; com azimute 295°11'20" e distância de 8,80 m até o vértice 151, de coordenadas N 7.802.354,75m e E 807.162,92m; com azimute 209°23'45" e distância de 9,38 m até o vértice 152, de coordenadas N 7.802.346,58m e E 807.158,32m; com azimute 318°50'35" e distância de 12,60 m até o vértice 153, de coordenadas N 7.802.356,07m e E 807.150,02m; com azimute 20°00'01" e distância de 2,32 m até o vértice 154, de coordenadas N 7.802.358,25m e E 807.150,82m; com azimute 292°29'26" e distância de 9,81 m até o vértice 155, de coordenadas N 7.802.362,01m e E 807.141,76m; com azimute 292°05'20" e distância de 9,99 m até o vértice 156, de coordenadas N 7.802.365,76m e E 807.132,50m; com azimute 295°15'24" e distância de 11,63 m até o vértice 157, de coordenadas N 7.802.370,73m e E 807.121,98m; com azimute 297°35'41" e distância de 20,04 m até o vértice 158, de coordenadas N 7.802.380,01m e E 807.104,22m; com azimute 295°53'28" e distância de 10,96 m até o vértice 159, de coordenadas N 7.802.384,79m e E 807.094,36m; com azimute 302°52'14" e distância de 10,41 m até o vértice 160, de coordenadas N 7.802.390,44m e E 807.085,62m; com azimute 295°15'07" e distância de 9,91 m até o vértice 161, de coordenadas N 7.802.394,67m e E 807.076,65m; com azimute 297°43'35" e distância de 8,02 m até o vértice 162, de coordenadas N 7.802.398,40m e E 807.069,55m; com azimute 295°27'18" e distância de 12,97 m até o vértice 163, de coordenadas N 7.802.403,98m e E 807.057,84m; com azimute 292°20'25" e distância de 8,10 m até o vértice 164, de coordenadas N 7.802.407,06m e E 807.050,35m; com azimute 294°40'08" e distância de 10,33 m até o vértice 165, de coordenadas N 7.802.411,37m e E 807.040,96m; com azimute 204°50'30" e distância de 1,96 m até o vértice 166, de coordenadas N 7.802.409,59m e E 807.040,14m; com azimute 286°47'27" e distância de 11,26 m até o vértice 167, de coordenadas N 7.802.412,84m e E 807.029,36m; com azimute 188°49'52" e distância de 7,76 m até o vértice 168, de coordenadas N 7.802.405,18m e E 807.028,17m; com azimute 177°04'08" e distância de 5,35 m até o vértice 169, de coordenadas N 7.802.399,84m e E 807.028,44m; com azimute 181°16'35" e distância de 13,03 m até o vértice 170, de coordenadas N 7.802.386,81m e E 807.028,15m; com azimute 181°56'03" e distância de 29,19 m até o vértice 171, de coordenadas N 7.802.357,64m e E 807.027,17m; com azimute 301°01'05" e distância de 20,46 m até o vértice 172, de coordenadas N 7.802.368,18m e E 807.009,64m; com azimute 30°18'33" e distância de 5,27 m até o vértice 173, de coordenadas N 7.802.372,73m e E 807.012,30m; com azimute 300°26'32" e distância de 13,39 m até o vértice 174, de coordenadas N 7.802.379,51m e E 807.000,75m; deste, segue confrontando com Não Identificado, com azimute 304°49'00" e distância de 4,93 m até o vértice 175, de coordenadas N 7.802.382,33m e E 806.996,70m; com azimute 244°53'33" e distância de 22,51 m até o vértice 176, de coordenadas N 7.802.372,78m e E 806.976,32m; com azimute 302°21'24" e distância de 2,08 m até o vértice 177, de coordenadas N 7.802.373,89m e E 806.974,56m; deste, segue confrontando com José Carlos Moura, com azimute 318°10'46" e distância de 14,27 m até o vértice 178, de coordenadas N 7.802.384,52m e E 806.965,05m; com azimute 41°05'48" e distância de 3,59 m até o vértice 179, de coordenadas N 7.802.387,22m e E 806.967,40m; com azimute 319°59'58" e distância de 35,89 m até o vértice 180, de coordenadas N 7.802.414,72m e E 806.944,33m; com azimute 226°44'40" e distância de 19,68 m até o vértice 181, de coordenadas N 7.802.401,23m e E 806.930,00m; deste, segue confrontando com Município de Caratinga, com azimute 243°56'44" e distância de 5,19 m até o vértice 182, de coordenadas N 7.802.398,95m e E 806.925,34m; com azimute 320°45'13" e distância de 26,70 m até o vértice 183, de coordenadas N 7.802.419,63m e E 806.908,44m; com azimute 317°34'46" e distância de 14,17 m até o vértice 184, de coordenadas N 7.802.430,09m e E 806.898,89m; com azimute 311°45'15" e distância de 17,42 m até o vértice 185, de coordenadas N 7.802.441,69m e E 806.885,89m; com azimute 306°46'19" e distância de 34,74 m até o vértice 186, de coordenadas N 7.802.462,49m e E 806.858,06m; com azimute 308°30'29" e distância de 32,47 m até o vértice 187, de coordenadas N 7.802.482,70m e E 806.832,65m; com azimute 308°30'21" e distância de 38,36 m até o vértice 188, de coordenadas N 7.802.506,59m e E 806.802,63m; com azimute 314°30'59" e distância de 5,26 m até o vértice 189, de coordenadas N 7.802.510,28m e E 806.798,88m; deste, segue confrontando com Não Identificado, com azimute 291°23'51" e distância de 15,99 m até o vértice 190, de coordenadas N 7.802.516,11m e E 806.783,99m; deste, segue confrontando com Almezinda Lopes da Silva, com azimute 22°07'36" e distância de 9,60 m até o vértice 191, de coordenadas N 7.802.525,01m e E 806.787,61m; com azimute 22°39'03" e distância de 8,84 m até o vértice 192, de coordenadas N 7.802.533,16m e E 806.791,02m; com azimute 25°02'30" e distância de 10,49 m até o vértice 193, de coordenadas N 7.802.542,66m e E 806.795,45m; com azimute 20°34'29" e distância de 5,34 m até o vértice 194, de coordenadas N 7.802.547,66m e E 806.797,33m; com azimute 283°14'58" e distância de 1,96 m até o vértice 195, de 8 coordenadas N 7.802.548,11m e E 806.795,42m; com azimute 303°45'56" e distância de 13,49 m até o vértice 196, de coordenadas N 7.802.555,61m e E 806.784,21m; com azimute 282°55'06" e distância de 14,08 m até o vértice 197, de coordenadas N 7.802.558,75m e E 806.770,48m; com azimute 206°30'20" e distância de 2,41 m até o vértice 198, de coordenadas N 7.802.556,59m e E 806.769,41m; com azimute 206°30'20" e distância de 10,13 m até o vértice 199, de coordenadas N 7.802.547,53m e E 806.764,89m; deste, segue confrontando com Alcides Leite e outros, com azimute 291°53'21" e distância de 59,16 m até o vértice 200, de coordenadas N 7.802.569,59m e E 806.709,99m; com azimute 288°39'41" e distância de 31,34 m até o vértice 201, de coordenadas N 7.802.579,62m e E 806.680,30m; com azimute 285°12'02" e distância de 21,66 m até o vértice 202, de coordenadas N 7.802.585,29m e E 806.659,40m; com azimute 281°12'36" e distância de 11,16 m até o vértice 203, de coordenadas N 7.802.587,46m e E 806.648,46m; com azimute 280°59'57" e distância de 8,24 m até o vértice 204, de coordenadas N 7.802.589,03m e E 806.640,37m; com azimute 280°59'57" e distância de 10,90 m até o vértice 205, de coordenadas N 7.802.591,11m e E 806.629,67m; com azimute 275°53'59" e distância de 12,37 m até o vértice 206, de coordenadas N 7.802.592,39m e E 806.617,37m; com azimute 281°49'38" e distância de 6,84 m até o vértice 207, de coordenadas N 7.802.593,79m e E 806.610,68m; com azimute 277°31'38" e distância de 8,85 m até o vértice 208, de coordenadas N 7.802.594,95m e E 806.601,90m; deste, segue confrontando com Geraldo Soares Lopes, com azimute 283°30'59" e distância de 9,45 m até o vértice 209, de coordenadas N 7.802.597,16m e E 806.592,71m; com azimute 280°47'41" e distância de 12,97 m até o vértice 210, de



PODER EXECUTIVO
Município de Caratinga – MG

coordenadas N 7.802.599,59m e E 806.579,96m; com azimute 284°27'55" e distância de 6,58 m até o vértice 211, de coordenadas N 7.802.601,23m e E 806.573,60m; com azimute 285°12'07" e distância de 7,30 m até o vértice 212, de coordenadas N 7.802.603,14m e E 806.566,55m; com azimute 290°06'49" e distância de 21,58 m até o vértice 213, de coordenadas N 7.802.610,57m e E 806.546,28m; com azimute 281°47'32" e distância de 31,39 m até o vértice 214, de coordenadas N 7.802.616,98m e E 806.515,56m; com azimute 200°35'46" e distância de 2,97 m até o vértice 215, de coordenadas N 7.802.614,20m e E 806.514,51m; com azimute 207°54'07" e distância de 0,55 m até o vértice 216, de coordenadas N 7.802.613,72m e E 806.514,25m; com azimute 243°32'03" e distância de 23,60 m até o vértice 217, de coordenadas N 7.802.603,20m e E 806.493,13m; com azimute 235°15'06" e distância de 5,44 m até o vértice 218, de coordenadas N 7.802.600,10m e E 806.488,66m; com azimute 243°40'35" e distância de 12,62 m até o vértice 219, de coordenadas N 7.802.594,50m e E 806.477,35m; com azimute 240°14'10" e distância de 17,52 m até o vértice 220, de coordenadas N 7.802.585,81m e E 806.462,14m; com azimute 238°34'37" e distância de 3,26 m até o vértice 221, de coordenadas N 7.802.584,11m e E 806.459,36m; com azimute 235°10'12" e distância de 3,15 m até o vértice 222, de coordenadas N 7.802.582,31m e E 806.456,78m; com azimute 246°24'46" e distância de 4,71 m até o vértice 223, de coordenadas N 7.802.580,42m e E 806.452,46m; com azimute 247°17'45" e distância de 17,33 m até o vértice 224, de coordenadas N 7.802.573,74m e E 806.436,47m; com azimute 171°07'49" e distância de 4,12 m até o vértice 225, de coordenadas N 7.802.569,67m e E 806.437,11m; com azimute 169°52'23" e distância de 41,60 m até o vértice 226, de coordenadas N 7.802.528,71m e E 806.444,42m; com azimute 262°46'23" e distância de 43,21 m até o vértice 227, de coordenadas N 7.802.523,28m e E 806.401,56m; com azimute 352°43'12" e distância de 11,32 m até o vértice 228, de coordenadas N 7.802.534,51m e E 806.400,13m; com azimute 269°57'05" e distância de 2,43 m até o vértice 229, de coordenadas N 7.802.534,50m e E 806.397,70m; com azimute 270°58'51" e distância de 6,41 m até o vértice 230, de coordenadas N 7.802.534,61m e E 806.391,28m; com azimute 277°28'05" e distância de 20,23 m até o vértice 231, de coordenadas N 7.802.537,24m e E 806.371,23m; com azimute 273°10'51" e distância de 6,48 m até o vértice 232, de coordenadas N 7.802.537,60m e E 806.364,76m; com azimute 176°04'45" e distância de 7,77 m até o vértice 233, de coordenadas N 7.802.529,85m e E 806.365,29m; com azimute 182°03'39" e distância de 9,93 m até o vértice 234, de coordenadas N 7.802.519,93m e E 806.364,94m; com azimute 184°13'05" e distância de 23,37 m até o vértice 235, de coordenadas N 7.802.496,62m e E 806.363,22m; com azimute 180°31'01" e distância de 10,31 m até o vértice 236, de coordenadas N 7.802.486,31m e E 806.363,12m; com azimute 278°16'49" e distância de 13,32 m até o vértice 237, de coordenadas N 7.802.488,23m e E 806.349,94m; com azimute 291°06'33" e distância de 2,41 m até o vértice 238, de coordenadas N 7.802.489,09m e E 806.347,69m; com azimute 301°18'17" e distância de 6,15 m até o vértice 239, de coordenadas N 7.802.492,29m e E 806.342,44m; deste, segue confrontando com Município de Caratinga, com azimute 203°19'06" e distância de 4,19 m até o vértice 240, de coordenadas N 7.802.488,44m e E 806.340,78m; com azimute 165°36'02" e distância de 39,94 m até o vértice 241, de coordenadas N 7.802.449,75m e E 806.350,71m; com azimute 165°05'03" e distância de 31,49 m até o vértice 242, de coordenadas N 7.802.419,32m e E 806.358,82m; com azimute 161°24'13" e distância de 43,40 m até o vértice 243, de coordenadas N 7.802.378,18m e E 806.372,66m; com azimute 90°19'14" e distância de 3,95 m até o vértice 244, de coordenadas N 7.802.378,16m e E 806.376,61m; deste, segue confrontando com Amado Lopes, com azimute 72°54'36" e distância de 16,47 m até o vértice 245, de coordenadas N 7.802.383,00m e E 806.392,36m; com azimute 162°30'23" e distância de 10,10 m até o vértice 246, de coordenadas N 7.802.373,37m e E 806.395,39m; com azimute 167°03'09" e distância de 10,00 m até o vértice 247, de coordenadas N 7.802.363,63m e E 806.397,63m; com azimute 163°46'55" e distância de 20,74 m até o vértice 248, de coordenadas N 7.802.343,71m e E 806.403,42m; com azimute 162°02'01" e distância de 9,61 m até o vértice 249, de coordenadas N 7.802.334,57m e E 806.406,39m; deste, segue confrontando com Maria de Lurdes, com azimute 169°42'24" e distância de 10,78 m até o vértice 250, de coordenadas N 7.802.323,96m e E 806.408,31m; com azimute 174°24'41" e distância de 8,47 m até o vértice 251, de coordenadas N 7.802.315,54m e E 806.409,14m; com azimute 184°32'10" e distância de 17,38 m até o vértice 252, de coordenadas N 7.802.298,21m e E 806.407,76m; 10 com azimute 189°10'54" e distância de 6,10 m até o vértice 253, de coordenadas N 7.802.292,19m e E 806.406,79m; com azimute 186°02'06" e distância de 7,37 m até o vértice 254, de coordenadas N 7.802.284,86m e E 806.406,01m; deste, segue confrontando com Adão, com azimute 184°01'37" e distância de 12,13 m até o vértice 255, de coordenadas N 7.802.272,75m e E 806.405,16m; com azimute 184°03'14" e distância de 27,18 m até o vértice 256, de coordenadas N 7.802.245,64m e E 806.403,24m; com azimute 89°20'00" e distância de 11,82 m até o vértice 257, de coordenadas N 7.802.245,77m e E 806.415,06m; deste, segue confrontando com Custodio Soares Lopes, com azimute 179°14'05" e distância de 66,53 m até o vértice 258, de coordenadas N 7.802.179,25m e E 806.415,95m; deste, segue confrontando com Macks Antonio Lopes, com azimute 262°09'42" e distância de 10,13 m até o vértice 259, de coordenadas N 7.802.177,86m e E 806.405,91m; com azimute 261°11'47" e distância de 19,28 m até o vértice 260, de coordenadas N 7.802.174,91m e E 806.386,86m; deste, segue confrontando com Município de Caratinga, com azimute 243°05'27" e distância de 2,61 m até o vértice 261, de coordenadas N 7.802.173,73m e E 806.384,53m; com azimute 158°03'53" e distância de 26,77 m até o vértice 262, de coordenadas N 7.802.148,90m e E 806.394,53m; com azimute 165°45'50" e distância de 47,46 m até o vértice 263, de coordenadas N 7.802.102,90m e E 806.406,20m; com azimute 153°33'47" e distância de 25,72 m até o vértice 264, de coordenadas N 7.802.079,87m e E 806.417,66m; com azimute 157°30'40" e distância de 27,88 m até o vértice 265, de coordenadas N 7.802.054,11m e E 806.428,32m; com azimute 103°21'37" e distância de 2,57 m até o vértice 266, de coordenadas N 7.802.053,51m e E 806.430,83m; deste, segue confrontando com Macks Antonio Lopes, com azimute 97°15'13" e distância de 27,26 m até o vértice 267, de coordenadas N 7.802.050,07m e E 806.457,86m; com azimute 97°15'13" e distância de 1,00 m até o vértice 268, de coordenadas N 7.802.049,95m e E 806.458,85m; com azimute 103°55'46" e distância de 18,58 m até o vértice 269, de coordenadas N 7.802.045,47m e E 806.476,89m; com azimute 103°55'46" e distância de 4,98 m até o vértice 270, de coordenadas N 7.802.044,27m e E 806.481,72m; com azimute 108°26'57" e distância de 5,46 m até o vértice 271, de coordenadas N 7.802.042,55m e E 806.486,90m; com azimute 108°27'20" e distância de 31,81 m até o vértice 272, de coordenadas N 7.802.032,47m e E 806.517,08m; com azimute 193°49'23" e distância de 12,83 m até o vértice 273, de coordenadas N 7.802.020,02m e E 806.514,01m; com azimute 95°30'23" e distância de 11,62 m até o vértice 274, de coordenadas N 7.802.018,90m e E 806.525,58m; com azimute 101°50'31" e distância de 7,44 m até o vértice 275, de coordenadas N 7.802.017,38m e E 806.532,86m; com azimute 105°32'43" e distância de 12,71 m até o vértice 276, de coordenadas N 7.802.013,97m e E 806.545,11m; com azimute 107°31'45" e distância de 22,19 m até o vértice 277, de coordenadas N 7.802.007,29m e E 806.566,27m; deste, segue confrontando com Município de Caratinga, com azimute 97°48'08" e distância de 11,28 m até o vértice 278, de coordenadas N 7.802.005,75m e E 806.577,44m; com azimute 96°43'40" e distância de 11,75 m até o vértice 279, de coordenadas N 7.802.004,38m e E 806.589,12m; com azimute 96°08'22" e distância de 16,73 m até o vértice 280, de coordenadas N 7.802.002,59m e E 806.605,75m; com azimute 94°09'41" e distância de 11,22 m até o vértice 281, de coordenadas N 7.802.001,77m e E 806.616,94m; com azimute 86°30'34" e distância de 15,01 m até o vértice 282, de coordenadas N 7.802.002,69m e E 806.631,93m; com azimute 85°28'08" e distância de 39,07 m até o vértice 283, de



PODER EXECUTIVO
Município de Caratinga – MG

coordenadas N 7.802.005,77m e E 806.670,87m; com azimute 88°09'41" e distância de 11,90 m até o vértice 284, de coordenadas N 7.802.006,16m e E 806.682,77m; com azimute 91°43'16" e distância de 17,60 m até o vértice 285, de coordenadas N 7.802.005,63m e E 806.700,36m; com azimute 94°09'35" e distância de 16,20 m até o vértice 286, de coordenadas N 7.802.004,45m e E 806.716,51m; deste, segue confrontando com Teresa do Nascimento Sousa, com azimute 47°30'33" e distância de 34,36 m até o vértice 287, de coordenadas N 7.802.027,66m e E 806.741,85m; com azimute 48°19'33" e distância de 32,87 m até o vértice 288, de coordenadas N 7.802.049,51m e E 806.766,40m; com azimute 102°40'02" e distância de 36,41 m até o vértice 289, de coordenadas N 7.802.041,53m e E 806.801,92m; com azimute 95°03'06" e distância de 25,43 m até o vértice 290, de coordenadas N 7.802.039,29m e E 806.827,26m; com azimute 72°06'11" e distância de 17,99 m até o vértice 291, de coordenadas N 7.802.044,82m e E 806.844,37m; deste, segue confrontando com Iduina Lopes da Silva, com azimute 72°45'46" e distância de 19,71 m até o vértice 292, de coordenadas N 7.802.050,66m e E 806.863,20m; com azimute 86°31'10" e distância de 6,58 m até o vértice 293, de coordenadas N 7.802.051,06m e E 806.869,77m; com azimute 111°50'45" e distância de 9,63 m até o vértice 294, de coordenadas N 7.802.047,48m e E 806.878,71m; com azimute 139°51'44" e distância de 11,83 m até o vértice 295, de coordenadas N 7.802.038,43m e E 806.886,33m; com azimute 163°16'41" e distância de 13,85 m até o vértice 296, de coordenadas N 7.802.025,17m e E 806.890,32m; com azimute 269°49'26" e distância de 12,56 m até o vértice 297, de coordenadas N 7.802.025,13m e E 806.877,75m; com azimute 259°32'31" e distância de 15,96 m até o vértice 298, de coordenadas N 7.802.022,24m e E 806.862,06m; com azimute 238°16'11" e distância de 17,11 m até o vértice 299, de coordenadas N 7.802.013,24m e E 806.847,50m; com azimute 164°45'10" e distância de 2,87 m até o vértice 300, de coordenadas N 7.802.010,47m e E 806.848,26m; com azimute 156°29'40" e distância de 16,54 m até o vértice 301, de coordenadas N 7.801.995,30m e E 806.854,86m; com azimute 137°15'44" e distância de 26,56 m até o vértice 302, de coordenadas N 7.801.975,79m e E 806.872,88m; com azimute 191°42'41" e distância de 17,00 m até o vértice 303, de coordenadas N 7.801.959,14m e E 806.869,43m; com azimute 91°52'05" e distância de 39,39 m até o vértice 304, de coordenadas N 7.801.957,86m e E 806.908,80m; com azimute 90°12'47" e distância de 25,87 m até o vértice 305, de coordenadas N 7.801.957,76m e E 806.934,67m; deste, segue confrontando com Não Identificado, com azimute 190°26'57" e distância de 18,07 m até o vértice 306, de coordenadas N 7.801.939,99m e E 806.931,40m; com azimute 199°08'20" e distância de 15,60 m até o vértice 307, de coordenadas N 7.801.925,25m e E 806.926,28m; com azimute 12 212°18'51" e distância de 38,72 m até o vértice 308, de coordenadas N 7.801.892,53m e E 806.905,58m; com azimute 195°07'28" e distância de 27,86 m até o vértice 309, de coordenadas N 7.801.865,63m e E 806.898,32m; com azimute 288°59'15" e distância de 35,11 m até o vértice 310, de coordenadas N 7.801.877,06m e E 806.865,12m; com azimute 304°05'59" e distância de 22,32 m até o vértice 311, de coordenadas N 7.801.889,57m e E 806.846,63m; com azimute 188°43'15" e distância de 13,95 m até o vértice 312, de coordenadas N 7.801.875,79m e E 806.844,52m; deste, segue confrontando com Welinton Ferreira Lana, com azimute 272°41'44" e distância de 23,34 m até o vértice 313, de coordenadas N 7.801.876,89m e E 806.821,21m; com azimute 250°49'52" e distância de 22,20 m até o vértice 314, de coordenadas N 7.801.869,60m e E 806.800,23m; com azimute 315°54'24" e distância de 28,56 m até o vértice 315, de coordenadas N 7.801.890,11m e E 806.780,36m; com azimute 337°03'14" e distância de 22,42 m até o vértice 316, de coordenadas N 7.801.910,75m e E 806.771,62m; deste, segue confrontando com Teresa do Nascimento Sousa, com azimute 2°02'32" e distância de 16,16 m até o vértice 317, de coordenadas N 7.801.926,91m e E 806.772,20m; com azimute 4°22'33" e distância de 17,62 m até o vértice 318, de coordenadas N 7.801.944,48m e E 806.773,54m; com azimute 1°34'18" e distância de 20,07 m até o vértice 319, de coordenadas N 7.801.964,54m e E 806.774,09m; com azimute 2°45'38" e distância de 7,88 m até o vértice 320, de coordenadas N 7.801.972,41m e E 806.774,47m; com azimute 2°45'38" e distância de 21,90 m até o vértice 321, de coordenadas N 7.801.994,28m e E 806.775,53m; deste, segue confrontando com Município de Caratinga, com azimute 2°23'36" e distância de 2,65 m até o vértice 322, de coordenadas N 7.801.996,93m e E 806.775,64m; com azimute 280°28'57" e distância de 20,34 m até o vértice 323, de coordenadas N 7.802.000,64m e E 806.755,63m; com azimute 278°11'09" e distância de 12,79 m até o vértice 324, de coordenadas N 7.802.002,46m e E 806.742,98m; com azimute 275°20'38" e distância de 13,24 m até o vértice 325, de coordenadas N 7.802.003,69m e E 806.729,79m; com azimute 270°07'46" e distância de 13,01 m até o vértice 326, de coordenadas N 7.802.003,72m e E 806.716,78m; com azimute 272°08'10" e distância de 24,96 m até o vértice 327, de coordenadas N 7.802.004,65m e E 806.691,84m; com azimute 269°02'57" e distância de 22,55 m até o vértice 328, de coordenadas N 7.802.004,27m e E 806.669,29m; com azimute 266°08'59" e distância de 52,46 m até o vértice 329, de coordenadas N 7.802.000,75m e E 806.616,95m; com azimute 273°47'15" e distância de 25,34 m até o vértice 330, de coordenadas N 7.802.002,43m e E 806.591,66m; com azimute 277°48'04" e distância de 25,32 m até o vértice 331, de coordenadas N 7.802.005,86m e E 806.566,58m; com azimute 286°02'52" e distância de 36,12 m até o vértice 332, de coordenadas N 7.802.015,85m e E 806.531,86m; com azimute 281°54'55" e distância de 6,54 m até o vértice 333, de coordenadas N 7.802.017,20m e E 806.525,46m; com azimute 276°33'46" e distância de 6,68 m até o vértice 334, de coordenadas N 7.802.017,96m e E 806.518,82m; com azimute 273°41'29" e distância de 5,47 m até o vértice 335, de coordenadas N 7.802.018,32m e E 13 806.513,36m; com azimute 262°58'58" e distância de 5,70 m até o vértice 336, de coordenadas N 7.802.017,62m e E 806.507,70m; com azimute 248°53'24" e distância de 5,20 m até o vértice 337, de coordenadas N 7.802.015,75m e E 806.502,86m; deste, segue confrontando com Clube Recanto das Palmeiras, com azimute 248°45'00" e distância de 27,86 m até o vértice 338, de coordenadas N 7.802.005,65m e E 806.476,89m; com azimute 266°20'48" e distância de 31,10 m até o vértice 339, de coordenadas N 7.802.003,67m e E 806.445,85m; com azimute 279°45'56" e distância de 12,24 m até o vértice 340, de coordenadas N 7.802.005,74m e E 806.433,78m; com azimute 321°32'03" e distância de 11,00 m até o vértice 341, de coordenadas N 7.802.014,36m e E 806.426,94m; com azimute 321°32'03" e distância de 11,32 m até o vértice 342, de coordenadas N 7.802.023,22m e E 806.419,90m; com azimute 211°18'03" e distância de 7,90 m até o vértice 343, de coordenadas N 7.802.016,47m e E 806.415,80m; com azimute 221°48'43" e distância de 13,56 m até o vértice 344, de coordenadas N 7.802.006,37m e E 806.406,75m; com azimute 227°46'56" e distância de 9,54 m até o vértice 345, de coordenadas N 7.801.999,95m e E 806.399,69m; com azimute 227°30'38" e distância de 10,08 m até o vértice 346, de coordenadas N 7.801.993,15m e E 806.392,25m; com azimute 227°10'17" e distância de 8,99 m até o vértice 347, de coordenadas N 7.801.987,03m e E 806.385,66m; com azimute 121°53'08" e distância de 30,18 m até o vértice 348, de coordenadas N 7.801.971,09m e E 806.411,29m; com azimute 122°58'10" e distância de 10,56 m até o vértice 349, de coordenadas N 7.801.965,34m e E 806.420,15m; com azimute 121°47'34" e distância de 15,15 m até o vértice 350, de coordenadas N 7.801.957,36m e E 806.433,03m; com azimute 122°05'54" e distância de 15,03 m até o vértice 351, de coordenadas N 7.801.949,38m e E 806.445,76m; com azimute 120°58'12" e distância de 10,07 m até o vértice 352, de coordenadas N 7.801.944,19m e E 806.454,39m; com azimute 122°12'57" e distância de 10,05 m até o vértice 353, de coordenadas N 7.801.938,83m e E 806.462,90m; com azimute 122°16'09" e distância de 13,39 m até o vértice 354, de coordenadas N 7.801.931,68m e E 806.474,22m; com azimute 211°25'19" e distância de 20,43 m até o vértice 355, de coordenadas N 7.801.914,25m e E 806.463,57m; com azimute 213°09'05" e distância de 10,55 m até o vértice 356, de coordenadas N 7.801.905,41m e E 806.457,80m; com azimute 311°14'16" e distância de 20,50



PODER EXECUTIVO
Município de Caratinga – MG

m até o vértice 357, de coordenadas N 7.801.918,93m e E 806.442,39m; com azimute 303°24'00" e distância de 11,72 m até o vértice 358, de coordenadas N 7.801.925,38m e E 806.432,60m; com azimute 303°53'47" e distância de 102,07 m até o vértice 359, de coordenadas N 7.801.982,30m e E 806.347,88m; deste, segue confrontando com Município de Caratinga, com azimute 304°53'22" e distância de 2,04 m até o vértice 360, de coordenadas N 7.801.983,47m e E 806.346,21m; com azimute 221°20'00" e distância de 58,61 m até o vértice 361, de coordenadas N 7.801.939,46m e E 806.307,50m; com azimute 287°30'07" e distância de 5,05 m até o vértice 362, de coordenadas N 7.801.940,98m e E 806.302,68m; deste, segue confrontando com Custodio, com azimute 279°08'46" e distância de 37,83 m até o vértice 363, de coordenadas N 7.801.946,99m e E 806.265,33m; com azimute 9°32'55" e distância de 63,39 m até o vértice 364, de coordenadas N 7.802.009,50m e E 806.275,84m; com azimute 10°55'42" e distância de 9,43 m até o vértice 365, de coordenadas N 7.802.018,76m e E 806.277,63m; com azimute 10°55'42" e distância de 7,79 m até o vértice 366, de coordenadas N 7.802.026,41m e E 806.279,11m; com azimute 8°09'31" e distância de 17,57 m até o vértice 367, de coordenadas N 7.802.043,80m e E 806.281,60m; com azimute 15°21'09" e distância de 7,81 m até o vértice 368, de coordenadas N 7.802.051,33m e E 806.283,67m; com azimute 7°28'30" e distância de 13,80 m até o vértice 369, de coordenadas N 7.802.065,02m e E 806.285,47m; com azimute 83°28'46" e distância de 21,75 m até o vértice 370, de coordenadas N 7.802.067,49m e E 806.307,08m; com azimute 355°14'44" e distância de 28,08 m até o vértice 371, de coordenadas N 7.802.095,46m e E 806.304,75m; com azimute 77°30'37" e distância de 14,79 m até o vértice 372, de coordenadas N 7.802.098,66m e E 806.319,20m; com azimute 3°10'20" e distância de 25,66 m até o vértice 373, de coordenadas N 7.802.124,28m e E 806.320,61m; deste, segue confrontando com Custodio Soares Lopes, com azimute 3°10'55" e distância de 8,59 m até o vértice 374, de coordenadas N 7.802.132,86m e E 806.321,09m; com azimute 86°17'37" e distância de 34,95 m até o vértice 375, de coordenadas N 7.802.135,12m e E 806.355,97m; com azimute 341°52'47" e distância de 9,56 m até o vértice 376, de coordenadas N 7.802.144,20m e E 806.353,00m; com azimute 335°52'42" e distância de 6,84 m até o vértice 377, de coordenadas N 7.802.150,45m e E 806.350,20m; com azimute 341°46'12" e distância de 11,49 m até o vértice 378, de coordenadas N 7.802.161,36m e E 806.346,61m; com azimute 343°35'48" e distância de 10,29 m até o vértice 379, de coordenadas N 7.802.171,24m e E 806.343,70m; com azimute 345°40'32" e distância de 10,03 m até o vértice 380, de coordenadas N 7.802.180,95m e E 806.341,22m; com azimute 353°27'52" e distância de 10,21 m até o vértice 381, de coordenadas N 7.802.191,10m e E 806.340,06m; com azimute 357°59'38" e distância de 9,13 m até o vértice 382, de coordenadas N 7.802.200,23m e E 806.339,74m; com azimute 356°49'55" e distância de 12,63 m até o vértice 383, de coordenadas N 7.802.212,84m e E 806.339,04m; com azimute 359°41'57" e distância de 8,61 m até o vértice 384, de coordenadas N 7.802.221,44m e E 806.338,99m; com azimute 359°41'57" e distância de 4,25 m até o vértice 385, de coordenadas N 7.802.225,69m e E 806.338,97m; com azimute 359°43'23" e distância de 8,75 m até o vértice 386, de coordenadas N 7.802.234,45m e E 806.338,93m; com azimute 0°07'10" e distância de 15,08 m até o vértice 387, de coordenadas N 7.802.249,53m e E 806.338,96m; deste, segue confrontando com Adão, com azimute 0°38'17" e distância de 39,56 m até o vértice 388, de coordenadas N 7.802.289,09m e E 806.339,40m; deste, segue confrontando com Maria de Lurdes, com azimute 0°38'17" e distância de 56,56 m até o vértice 389, de coordenadas N 7.802.345,65m e E 806.340,03m; com azimute 265°18'58" e distância de 27,90 m até o vértice 390, de coordenadas N 7.802.343,37m e E 806.312,23m; deste, segue confrontando com Narsionidio Firmino Filho, com azimute 340°54'41" e distância de 67,78 m até o vértice 391, de coordenadas N 7.802.407,42m e E 806.290,06m; com azimute 69°13'14" e distância de 18,98 m até o vértice 392, de coordenadas N 7.802.414,16m e E 806.307,81m; com azimute 339°16'37" e distância de 16,90 m até o vértice 393, de coordenadas N 7.802.429,97m e E 806.301,83m; com azimute 345°07'29" e distância de 13,17 m até o vértice 394, de coordenadas N 7.802.442,69m e E 806.298,45m; com azimute 353°44'08" e distância de 12,28 m até o vértice 395, de coordenadas N 7.802.454,90m e E 806.297,11m; com azimute 342°39'43" e distância de 19,17 m até o vértice 396, de coordenadas N 7.802.473,20m e E 806.291,40m; com azimute 339°54'37" e distância de 7,54 m até o vértice 397, de coordenadas N 7.802.480,28m e E 806.288,81m; com azimute 340°49'59" e distância de 7,01 m até o vértice 398, de coordenadas N 7.802.486,90m e E 806.286,51m; com azimute 340°49'59" e distância de 10,03 m até o vértice 399, de coordenadas N 7.802.496,38m e E 806.283,21m; com azimute 318°23'20" e distância de 19,39 m até o vértice 400, de coordenadas N 7.802.510,88m e E 806.270,33m; com azimute 273°13'13" e distância de 15,11 m até o vértice 401, de coordenadas N 7.802.511,72m e E 806.255,25m; com azimute 3°32'06" e distância de 8,81 m até o vértice 402, de coordenadas N 7.802.520,51m e E 806.255,79m; com azimute 22°14'20" e distância de 11,93 m até o vértice 403, de coordenadas N 7.802.531,55m e E 806.260,31m; com azimute 23°58'32" e distância de 10,25 m até o vértice 404, de coordenadas N 7.802.540,92m e E 806.264,47m; com azimute 356°40'27" e distância de 15,68 m até o vértice 405, de coordenadas N 7.802.556,58m e E 806.263,56m; com azimute 340°36'25" e distância de 9,28 m até o vértice 406, de coordenadas N 7.802.565,33m e E 806.260,48m; com azimute 340°36'25" e distância de 8,82 m até o vértice 407, de coordenadas N 7.802.573,64m e E 806.257,56m; com azimute 329°11'30" e distância de 23,30 m até o vértice 408, de coordenadas N 7.802.593,66m e E 806.245,62m; com azimute 347°58'51" e distância de 13,34 m até o vértice 409, de coordenadas N 7.802.606,70m e E 806.242,84m; com azimute 31°24'36" e distância de 13,18 m até o vértice 410, de coordenadas N 7.802.617,95m e E 806.249,71m; com azimute 39°32'38" e distância de 7,44 m até o vértice 411, de coordenadas N 7.802.623,68m e E 806.254,45m; com azimute 37°34'35" e distância de 16,56 m até o vértice 412, de coordenadas N 7.802.636,81m e E 806.264,55m; com azimute 332°19'14" e distância de 59,48 m até o vértice 413, de coordenadas N 7.802.689,48m e E 806.236,92m; com azimute 332°31'17" e distância de 10,81 m até o vértice 414, de coordenadas N 7.802.699,07m e E 806.231,93m; com azimute 349°15'35" e distância de 13,79 m até o vértice 415, de coordenadas N 7.802.712,62m e E 806.229,36m; com azimute 14°38'41" e distância de 8,82 m até o vértice 416, de coordenadas N 7.802.721,16m e E 806.231,59m; com azimute 6°04'52" e distância de 9,03 m até o vértice 417, de coordenadas N 7.802.730,14m e E 806.232,55m; com azimute 347°40'48" e distância de 22,90 m até o vértice 418, de coordenadas N 7.802.752,51m e E 806.227,66m; com azimute 87°33'09" e distância de 33,87 m até o vértice 419, de coordenadas N 7.802.753,96m e E 806.261,50m; com azimute 352°15'15" e distância de 7,42 m até o vértice 420, de coordenadas N 7.802.761,30m e E 806.260,51m; com azimute 51°27'02" e distância de 22,99 m até o vértice 421, de coordenadas N 7.802.775,63m e E 806.278,48m; com azimute 325°34'48" e distância de 9,69 m até o vértice 422, de coordenadas N 7.802.783,62m e E 806.273,01m; com azimute 309°53'43" e distância de 11,89 m até o vértice 423, de coordenadas N 7.802.791,24m e E 806.263,89m; com azimute 220°03'48" e distância de 7,41 m até o vértice 424, de coordenadas N 7.802.785,58m e E 806.259,12m; com azimute 317°05'27" e distância de 9,22 m até o vértice 425, de coordenadas N 7.802.792,33m e E 806.252,84m; com azimute 317°05'27" e distância de 6,20 m até o vértice 426, de coordenadas N



PODER EXECUTIVO
Município de Caratinga – MG

7.802.796,87m e E 806.248,62m; com azimute 317°05'27" e distância de 9,77 m até o vértice 427, de coordenadas N 7.802.804,03m e E 806.241,96m; com azimute 317°05'26" e distância de 14,83 m até o vértice 428, de coordenadas N 7.802.814,89m e E 806.231,87m; com azimute 353°33'19" e distância de 5,55 m até o vértice 429, de coordenadas N 7.802.820,40m e E 806.231,25m; com azimute 344°54'02" e distância de 12,18 m até o vértice 430, de coordenadas N 7.802.832,16m e E 806.228,07m; com azimute 45°01'55" e distância de 4,61 m até o vértice 431, de coordenadas N 7.802.835,42m e E 806.231,33m; com azimute 305°24'00" e distância de 4,73 m até o vértice 432, de coordenadas N 7.802.838,16m e E 806.227,48m; com azimute 206°05'49" e distância de 3,33 m até o vértice 433, de coordenadas N 7.802.835,16m e E 806.226,02m; com azimute 304°09'00" e distância de 7,65 m até o vértice 434, de coordenadas N 7.802.839,46m e E 806.219,68m; com azimute 304°46'20" e distância de 10,26 m até o vértice 435, de coordenadas N 7.802.845,31m e E 806.211,25m; com azimute 319°35'12" e distância de 10,21 m até o vértice 436, de coordenadas N 7.802.853,08m e E 806.204,64m; com azimute 331°29'32" e distância de 9,08 m até o vértice 437, de coordenadas N 7.802.861,06m e E 806.200,30m; com azimute 343°08'11" e distância de 26,82 m até o vértice 438, de coordenadas N 7.802.886,73m e E 806.192,52m; deste, segue confrontando com Município de Caratinga, com azimute 9°02'08" e distância de 6,65 m até o vértice 439, de coordenadas N 7.802.893,30m e E 806.193,57m; deste, segue confrontando com Geraldo Soares Lopes, com azimute 107°33'53" e distância de 11,81 m até o vértice 440, de coordenadas N 7.802.889,73m e E 806.204,83m; com azimute 109°31'05" e distância de 16,50 m até o vértice 441, de coordenadas N 7.802.884,22m e E 806.220,38m; com azimute 121°41'42" e distância de 36,57 m até o vértice 442, de coordenadas N 7.802.865,00m e E 806.251,50m; com azimute 85°50'28" e distância de 4,26 m até o vértice 443, de coordenadas N 7.802.865,31m e E 806.255,75m; com azimute 41°06'17" e distância de 15,96 m até o vértice 444, de coordenadas N 7.802.877,34m e E 806.266,24m; com azimute 130°41'26" e distância de 7,53 m até o vértice 445, de coordenadas N 7.802.872,43m e E 806.271,95m; com azimute 129°42'22" e distância de 7,50 m até o vértice 446, de coordenadas N 7.802.867,63m e E 806.277,72m; com azimute 129°46'00" e distância de 7,46 m até o vértice 447, de coordenadas N 7.802.862,86m e E 806.283,45m; com azimute 131°19'05" e distância de 7,44 m até o vértice 448, de coordenadas N 7.802.857,95m e E 806.289,04m; com azimute 130°53'09" e distância de 7,46 m até o vértice 449, de coordenadas N 7.802.853,07m e E 806.294,68m; com azimute 17 130°19'24" e distância de 7,56 m até o vértice 450, de coordenadas N 7.802.848,18m e E 806.300,44m; com azimute 130°35'46" e distância de 7,56 m até o vértice 451, de coordenadas N 7.802.843,27m e E 806.306,18m; com azimute 130°41'06" e distância de 7,71 m até o vértice 452, de coordenadas N 7.802.838,24m e E 806.312,02m; com azimute 129°32'42" e distância de 7,41 m até o vértice 453, de coordenadas N 7.802.833,52m e E 806.317,73m; com azimute 128°58'33" e distância de 5,81 m até o vértice 454, de coordenadas N 7.802.829,87m e E 806.322,25m; com azimute 128°58'33" e distância de 1,47 m até o vértice 455, de coordenadas N 7.802.828,95m e E 806.323,39m; com azimute 217°11'36" e distância de 1,98 m até o vértice 456, de coordenadas N 7.802.827,37m e E 806.322,19m; com azimute 128°19'59" e distância de 8,44 m até o vértice 457, de coordenadas N 7.802.822,13m e E 806.328,81m; com azimute 118°34'48" e distância de 8,12 m até o vértice 458, de coordenadas N 7.802.818,25m e E 806.335,94m; com azimute 208°28'31" e distância de 1,36 m até o vértice 459, de coordenadas N 7.802.817,05m e E 806.335,29m; com azimute 214°04'03" e distância de 0,41 m até o vértice 460, de coordenadas N 7.802.816,72m e E 806.335,07m; com azimute 120°29'10" e distância de 2,17 m até o vértice 461, de coordenadas N 7.802.815,62m e E 806.336,94m; com azimute 30°03'19" e distância de 0,60 m até o vértice 462, de coordenadas N 7.802.816,13m e E 806.337,24m; com azimute 115°32'13" e distância de 3,25 m até o vértice 463, de coordenadas N 7.802.814,73m e E 806.340,17m; com azimute 208°59'42" e distância de 11,21 m até o vértice 464, de coordenadas N 7.802.804,93m e E 806.334,73m; com azimute 123°26'32" e distância de 5,67 m até o vértice 465, de coordenadas N 7.802.801,80m e E 806.339,46m; com azimute 206°34'29" e distância de 2,30 m até o vértice 466, de coordenadas N 7.802.799,75m e E 806.338,43m; com azimute 181°58'46" e distância de 2,73 m até o vértice 467, de coordenadas N 7.802.797,02m e E 806.338,34m; com azimute 169°07'09" e distância de 2,12 m até o vértice 468, de coordenadas N 7.802.794,94m e E 806.338,74m; com azimute 129°51'53" e distância de 29,22 m até o vértice 469, de coordenadas N 7.802.776,21m e E 806.361,16m; com azimute 37°53'35" e distância de 2,80 m até o vértice 470, de coordenadas N 7.802.778,42m e E 806.362,88m; com azimute 30°31'02" e distância de 20,80 m até o vértice 471, de coordenadas N 7.802.796,34m e E 806.373,45m; com azimute 129°30'57" e distância de 8,43 m até o vértice 472, de coordenadas N 7.802.790,98m e E 806.379,95m; com azimute 124°58'28" e distância de 29,52 m até o vértice 473, de coordenadas N 7.802.774,05m e E 806.404,14m; com azimute 146°52'09" e distância de 10,20 m até o vértice 474, de coordenadas N 7.802.765,51m e E 806.409,72m; com azimute 118°35'24" e distância de 7,73 m até o vértice 475, de coordenadas N 7.802.761,81m e E 806.416,50m; com azimute 78°43'42" e distância de 6,11 m até o vértice 476, de coordenadas N 7.802.763,00m e E 806.422,49m; com azimute 84°32'55" e distância de 3,62 m até o vértice 477, de coordenadas N 7.802.763,35m e E 806.426,09m; com azimute 89°07'07" e distância de 10,15 m até o vértice 478, de coordenadas N 7.802.763,50m e E 806.436,24m; com azimute 100°45'58" e distância de 6,96 m até o vértice 479, de coordenadas N 7.802.762,20m e E 806.443,07m; com azimute 18 100°49'05" e distância de 8,03 m até o vértice 480, de coordenadas N 7.802.760,70m e E 806.450,96m; com azimute 200°25'14" e distância de 3,80 m até o vértice 481, de coordenadas N 7.802.757,13m e E 806.449,63m; com azimute 108°38'20" e distância de 8,35 m até o vértice 482, de coordenadas N 7.802.754,46m e E 806.457,55m; com azimute 19°43'35" e distância de 10,37 m até o vértice 483, de coordenadas N 7.802.764,22m e E 806.461,05m; com azimute 93°15'42" e distância de 18,92 m até o vértice 484, de coordenadas N 7.802.763,15m e E 806.479,94m; com azimute 101°26'00" e distância de 7,93 m até o vértice 485, de coordenadas N 7.802.761,57m e E 806.487,72m; com azimute 99°18'47" e distância de 16,45 m até o vértice 486, de coordenadas N 7.802.758,91m e E 806.503,95m; com azimute 96°56'38" e distância de 6,67 m até o vértice 487, de coordenadas N 7.802.758,11m e E 806.510,57m; com azimute 91°58'59" e distância de 11,20 m até o vértice 488, de coordenadas N 7.802.757,72m e E 806.521,76m; com azimute 17°08'50" e distância de 2,70 m até o vértice 489, de coordenadas N 7.802.760,30m e E 806.522,56m; com azimute 92°10'10" e distância de 7,11 m até o vértice 490, de coordenadas N 7.802.760,03m e E 806.529,66m; com azimute 97°09'18" e distância de 6,42 m até o vértice 491, de coordenadas N 7.802.759,23m e E 806.536,03m; com azimute 108°36'48" e distância de 11,13 m até o vértice 492, de coordenadas N 7.802.755,68m e E 806.546,58m; com azimute 96°06'39" e distância de 20,33 m até o vértice 493, de coordenadas N 7.802.753,52m e E 806.566,79m; com azimute 112°05'17" e distância de 13,22 m até o vértice 494, de coordenadas N 7.802.748,54m e E 806.579,04m; com azimute 118°06'46" e distância de 20,98 m até o vértice 495, de coordenadas N 7.802.738,66m e E 806.597,55m; com azimute 140°56'52" e distância de 15,03 m até o vértice 496, de coordenadas N 7.802.726,99m e E 806.607,02m; com azimute 112°36'32" e distância de 10,33 m até o vértice 497, de coordenadas N



PODER EXECUTIVO
Município de Caratinga – MG

7.802.723,01m e E 806.616,56m; com azimute 106°23'14" e distância de 7,88 m até o vértice 498, de coordenadas N 7.802.720,79m e E 806.624,12m; com azimute 113°06'02" e distância de 12,80 m até o vértice 499, de coordenadas N 7.802.715,77m e E 806.635,90m; com azimute 111°45'19" e distância de 8,41 m até o vértice 500, de coordenadas N 7.802.712,65m e E 806.643,71m; com azimute 19°49'52" e distância de 20,34 m até o vértice 501, de coordenadas N 7.802.731,78m e E 806.650,62m; com azimute 93°32'15" e distância de 7,11 m até o vértice 502, de coordenadas N 7.802.731,34m e E 806.657,72m; com azimute 93°43'46" e distância de 7,75 m até o vértice 503, de coordenadas N 7.802.730,84m e E 806.665,45m; com azimute 111°57'54" e distância de 7,15 m até o vértice 504, de coordenadas N 7.802.728,16m e E 806.672,09m; com azimute 108°39'21" e distância de 6,62 m até o vértice 505, de coordenadas N 7.802.726,04m e E 806.678,36m; com azimute 110°41'01" e distância de 7,03 m até o vértice 506, de coordenadas N 7.802.723,56m e E 806.684,94m; com azimute 110°54'14" e distância de 6,73 m até o vértice 507, de coordenadas N 7.802.721,16m e E 806.691,22m; com azimute 113°43'04" e distância de 10,09 m até o vértice 508, de coordenadas N 7.802.717,10m e E 806.700,46m; com azimute 124°27'45" e distância de 18,54 m até o vértice 509, de coordenadas N 7.802.706,61m e E 806.715,75m; com azimute 131°14'14" e distância de 10,10 m até o vértice 510, de coordenadas N 7.802.699,95m e E 806.723,34m; com azimute 141°31'20" e distância de 5,43 m até o vértice 511, de coordenadas N 7.802.695,70m e E 806.726,72m; com azimute 186°06'35" e distância de 6,73 m até o vértice 512, de coordenadas N 7.802.689,01m e E 806.726,00m; com azimute 189°55'35" e distância de 13,24 m até o vértice 513, de coordenadas N 7.802.675,97m e E 806.723,72m; com azimute 199°43'51" e distância de 4,00 m até o vértice 514, de coordenadas N 7.802.672,20m e E 806.722,37m; com azimute 95°37'44" e distância de 7,82 m até o vértice 515, de coordenadas N 7.802.671,44m e E 806.730,16m; com azimute 108°45'32" e distância de 10,46 m até o vértice 516, de coordenadas N 7.802.668,07m e E 806.740,07m; com azimute 103°01'27" e distância de 9,13 m até o vértice 517, de coordenadas N 7.802.666,01m e E 806.748,96m; com azimute 106°34'10" e distância de 10,11 m até o vértice 518, de coordenadas N 7.802.663,13m e E 806.758,66m; com azimute 121°36'50" e distância de 10,50 m até o vértice 519, de coordenadas N 7.802.657,63m e E 806.767,59m; com azimute 92°07'16" e distância de 3,82 m até o vértice 520, de coordenadas N 7.802.657,49m e E 806.771,41m; com azimute 93°47'31" e distância de 7,13 m até o vértice 521, de coordenadas N 7.802.657,01m e E 806.778,53m; com azimute 98°30'23" e distância de 2,36 m até o vértice 522, de coordenadas N 7.802.656,67m e E 806.780,86m; com azimute 89°02'26" e distância de 5,99 m até o vértice 523, de coordenadas N 7.802.656,77m e E 806.786,85m; com azimute 90°40'34" e distância de 11,08 m até o vértice 524, de coordenadas N 7.802.656,63m e E 806.797,93m; com azimute 59°14'40" e distância de 6,52 m até o vértice 525, de coordenadas N 7.802.659,97m e E 806.803,53m; com azimute 59°14'40" e distância de 4,43 m até o vértice 526, de coordenadas N 7.802.662,23m e E 806.807,34m; com azimute 17°32'06" e distância de 14,43 m até o vértice 527, de coordenadas N 7.802.675,99m e E 806.811,69m; com azimute 61°33'27" e distância de 6,70 m até o vértice 528, de coordenadas N 7.802.679,18m e E 806.817,58m; com azimute 25°23'54" e distância de 8,79 m até o vértice 529, de coordenadas N 7.802.687,12m e E 806.821,35m; com azimute 58°08'20" e distância de 10,40 m até o vértice 530, de coordenadas N 7.802.692,61m e E 806.830,18m; com azimute 29°10'04" e distância de 17,53 m até o vértice 531, de coordenadas N 7.802.707,92m e E 806.838,72m; com azimute 73°43'26" e distância de 19,25 m até o vértice 532, de coordenadas N 7.802.713,31m e E 806.857,20m; com azimute 87°06'26" e distância de 23,79 m até o vértice 533, de coordenadas N 7.802.714,51m e E 806.880,96m; com azimute 167°15'35" e distância de 8,08 m até o vértice 534, de coordenadas N 7.802.706,63m e E 806.882,74m; com azimute 91°36'05" e distância de 12,32 m até o vértice 535, de coordenadas N 7.802.706,29m e E 806.895,06m; com azimute 86°28'16" e distância de 11,98 m até o vértice 536, de coordenadas N 7.802.707,03m e E 806.907,02m; com azimute 21°53'37" e distância de 21,64 m até o vértice 537, de coordenadas N 7.802.727,11m e E 806.915,09m; com azimute 84°53'41" e distância de 20,95 m até o vértice 538, de coordenadas N 7.802.728,97m e E 806.935,96m; com azimute 110°49'42" e distância de 10,80 m até o vértice 539, de coordenadas N 7.802.725,13m e E 806.946,05m; com azimute 20°93'04'35" e distância de 9,07 m até o vértice 540, de coordenadas N 7.802.724,64m e E 806.955,11m; com azimute 85°03'52" e distância de 8,40 m até o vértice 541, de coordenadas N 7.802.725,37m e E 806.963,48m; com azimute 172°57'52" e distância de 12,34 m até o vértice 542, de coordenadas N 7.802.713,11m e E 806.964,99m; com azimute 77°17'23" e distância de 7,66 m até o vértice 543, de coordenadas N 7.802.714,80m e E 806.972,46m; com azimute 354°39'38" e distância de 18,97 m até o vértice 544, de coordenadas N 7.802.733,69m e E 806.970,69m; com azimute 60°03'22" e distância de 14,46 m até o vértice 545, de coordenadas N 7.802.740,91m e E 806.983,22m; com azimute 72°46'36" e distância de 15,50 m até o vértice 546, de coordenadas N 7.802.745,50m e E 806.998,02m; com azimute 69°58'50" e distância de 8,02 m até o vértice 547, de coordenadas N 7.802.748,24m e E 807.005,56m; com azimute 84°38'19" e distância de 9,46 m até o vértice 548, de coordenadas N 7.802.749,13m e E 807.014,98m; com azimute 98°40'14" e distância de 11,00 m até o vértice 549, de coordenadas N 7.802.747,47m e E 807.025,86m; com azimute 72°41'23" e distância de 15,99 m até o vértice 550, de coordenadas N 7.802.752,23m e E 807.041,12m; deste, segue confrontando com João Vieira Gomes, com azimute 105°56'57" e distância de 12,35 m até o vértice 551, de coordenadas N 7.802.748,83m e E 807.053,00m; com azimute 89°06'30" e distância de 2,13 m até o vértice 552, de coordenadas N 7.802.748,87m e E 807.055,13m; com azimute 133°43'13" e distância de 1,81 m até o vértice 553, de coordenadas N 7.802.747,61m e E 807.056,44m; com azimute 159°02'30" e distância de 2,01 m até o vértice 554, de coordenadas N 7.802.745,74m e E 807.057,16m; com azimute 131°25'45" e distância de 10,76 m até o vértice 555, de coordenadas N 7.802.738,62m e E 807.065,22m; com azimute 124°30'28" e distância de 7,91 m até o vértice 556, de coordenadas N 7.802.734,14m e E 807.071,74m; com azimute 98°36'38" e distância de 5,69 m até o vértice 557, de coordenadas N 7.802.733,29m e E 807.077,36m; com azimute 65°16'02" e distância de 10,40 m até o vértice 558, de coordenadas N 7.802.737,64m e E 807.086,81m; com azimute 44°11'39" e distância de 10,77 m até o vértice 559, de coordenadas N 7.802.745,36m e E 807.094,32m; com azimute 27°37'59" e distância de 10,10 m até o vértice 560, de coordenadas N 7.802.754,31m e E 807.099,00m; com azimute 60°05'28" e distância de 3,16 m até o vértice 561, de coordenadas N 7.802.755,88m e E 807.101,74m; com azimute 59°06'03" e distância de 4,01 m até o vértice 562, de coordenadas N 7.802.757,94m e E 807.105,18m; com azimute 20°49'20" e distância de 9,47 m até o vértice 563, de coordenadas N 7.802.766,79m e E 807.108,54m; com azimute 18°14'57" e distância de 15,25 m até o vértice 564, de coordenadas N 7.802.781,27m e E 807.113,32m; com azimute 345°55'27" e distância de 9,40 m até o vértice 565, de coordenadas N 7.802.790,38m e E 807.111,03m; com azimute 63°16'09" e distância de 9,62 m até o vértice 566, de coordenadas N 7.802.794,71m e E 807.119,63m; com azimute 71°10'30" e distância de 9,95 m até o vértice 567, de coordenadas N 7.802.797,92m e E 807.129,04m; com azimute 50°56'32" e distância de 25,63 m até o vértice 568, de coordenadas N 7.802.814,07m e E 807.148,94m; com azimute 48°41'56" e



PODER EXECUTIVO
Município de Caratinga – MG

distância de 8,61 m até o vértice 569, de coordenadas N 21 7.802.819,75m e E 807.155,41m; com azimute 73°36'14" e distância de 9,90 m até o vértice 570, de coordenadas N 7.802.822,55m e E 807.164,91m; com azimute 73°56'02" e distância de 15,00 m até o vértice 571, de coordenadas N 7.802.826,70m e E 807.179,32m; com azimute 123°09'06" e distância de 6,57 m até o vértice 572, de coordenadas N 7.802.823,10m e E 807.184,82m; com azimute 157°57'50" e distância de 31,23 m até o vértice 573, de coordenadas N 7.802.794,16m e E 807.196,54m; com azimute 161°17'23" e distância de 17,99 m até o vértice 574, de coordenadas N 7.802.777,11m e E 807.202,31m; com azimute 161°01'20" e distância de 20,04 m até o vértice 575, de coordenadas N 7.802.758,16m e E 807.208,83m; com azimute 118°46'38" e distância de 3,92 m até o vértice 576, de coordenadas N 7.802.756,27m e E 807.212,27m; com azimute 82°42'11" e distância de 20,65 m até o vértice 577, de coordenadas N 7.802.758,90m e E 807.232,75m; com azimute 65°52'24" e distância de 21,37 m até o vértice 578, de coordenadas N 7.802.767,63m e E 807.252,25m; com azimute 50°08'49" e distância de 18,63 m até o vértice 579, de coordenadas N 7.802.779,57m e E 807.266,56m; com azimute 48°02'58" e distância de 19,08 m até o vértice 580, de coordenadas N 7.802.792,33m e E 807.280,75m; com azimute 60°09'54" e distância de 14,40 m até o vértice 581, de coordenadas N 7.802.799,49m e E 807.293,24m; com azimute 60°30'00" e distância de 14,28 m até o vértice 582, de coordenadas N 7.802.806,52m e E 807.305,66m; com azimute 61°15'11" e distância de 30,84 m até o vértice 583, de coordenadas N 7.802.821,35m e E 807.332,70m; com azimute 27°02'31" e distância de 13,72 m até o vértice 584, de coordenadas N 7.802.833,57m e E 807.338,94m; com azimute 17°41'50" e distância de 11,59 m até o vértice 585, de coordenadas N 7.802.844,61m e E 807.342,46m; com azimute 1°43'55" e distância de 39,95 m até o vértice 586, de coordenadas N 7.802.884,54m e E 807.343,67m; com azimute 13°40'28" e distância de 23,22 m até o vértice 587, de coordenadas N 7.802.907,11m e E 807.349,16m; com azimute 299°55'37" e distância de 59,93 m até o vértice 588, de coordenadas N 7.802.937,01m e E 807.297,22m; com azimute 30°18'06" e distância de 19,19 m até o vértice 589, de coordenadas N 7.802.953,58m e E 807.306,90m; com azimute 57°30'45" e distância de 9,99 m até o vértice 590, de coordenadas N 7.802.958,95m e E 807.315,33m; com azimute 57°30'45" e distância de 14,07 m até o vértice 591, de coordenadas N 7.802.966,50m e E 807.327,19m; com azimute 119°22'06" e distância de 3,38 m até o vértice 592, de coordenadas N 7.802.964,85m e E 807.330,14m; com azimute 60°11'14" e distância de 21,95 m até o vértice 593, de coordenadas N 7.802.975,76m e E 807.349,18m; com azimute 63°44'49" e distância de 8,19 m até o vértice 594, de coordenadas N 7.802.979,38m e E 807.356,53m; com azimute 63°21'24" e distância de 11,92 m até o vértice 595, de coordenadas N 7.802.984,73m e E 807.367,18m; com azimute 52°48'24" e distância de 8,96 m até o vértice 596, de coordenadas N 7.802.990,15m e E 807.374,32m; com azimute 58°46'19" e distância de 14,84 m até o vértice 597, de coordenadas N 7.802.997,84m e E 807.387,01m; com azimute 323°12'28" e distância de 6,13 m até o vértice 598, de coordenadas N 7.803.002,75m e E 807.383,33m; com azimute 54°07'06" e distância de 11,67 m até o vértice 599, de coordenadas N 7.803.009,59m e E 22 807.392,79m; 57°37'08" e 44,56 m até o vértice 1, ponto inicial da descrição deste perímetro. distância de 9,45 m até o vértice 94, de coordenadas N 7.802.447,32m e E 807.129,69m; com azimute 116°46'27" e distância de 10,19 m até o vértice 95, de coordenadas N 7.802.442,73m e E 807.138,79m; com azimute 119°08'07" e distância de 9,98 m até o vértice 96, de coordenadas N 7.802.437,87m e E 807.147,51m; com azimute 117°13'42" e distância de 10,54 m até o vértice 97, de coordenadas N 7.802.433,05m e E 807.156,88m; com azimute 120°53'50" e distância de 11,16 m até o vértice 98, de coordenadas N 7.802.427,32m e E 807.166,45m; com azimute 137°02'47" e distância de 22,17 m até o vértice 99, de coordenadas N 7.802.411,10m e E 807.181,56m; com azimute 119°54'31" e distância de 5,37 m até o vértice 100, de coordenadas N 7.802.408,42m e E 807.186,21m; com azimute 122°00'04" e distância de 7,22 m até o vértice 101, de coordenadas N 7.802.404,60m e E 807.192,33m; com azimute 121°55'11" e distância de 8,73 m até o vértice 102, de coordenadas N 7.802.399,98m e E 807.199,74m; com azimute 143°31'19" e distância de 13,71 m até o vértice 103, de coordenadas N 7.802.388,95m e E 807.207,89m; com azimute 128°06'13" e distância de 9,12 m até o vértice 104, de coordenadas N 7.802.383,33m e E 807.215,07m; com azimute 110°06'02" e distância de 7,32 m até o vértice 105, de coordenadas N 7.802.380,81m e E 807.221,94m; com azimute 110°06'02" e distância de 9,39 m até o vértice 106, de coordenadas N 7.802.377,58m e E 807.230,76m; com azimute 111°41'56" e distância de 10,84 m até o vértice 107, de coordenadas N 7.802.373,58m e E 807.240,83m; com azimute 101°08'29" e distância de 8,82 m até o vértice 108, de coordenadas N 7.802.371,87m e E 807.249,48m; com azimute 98°44'13" e distância de 8,47 m até o vértice 109, de coordenadas N 7.802.370,59m e E 807.257,85m; com azimute 100°07'24" e distância de 10,17 m até o vértice 110, de coordenadas N 7.802.368,80m e E 807.267,87m; com azimute 95°23'05" e distância de 15,98 m até o vértice 111, de coordenadas N 7.802.367,30m e E 807.283,78m; com azimute 94°33'56" e distância de 9,78 m até o vértice 112, de coordenadas N 7.802.366,52m e E 807.293,53m; com azimute 30°46'53" e distância de 1,10 m até o vértice 113, de coordenadas N 7.802.367,47m e E 807.294,10m; com azimute 39°10'05" e distância de 1,73 m até o vértice 114, de coordenadas N 7.802.368,81m e E 807.295,19m; com azimute 67°23'27" e distância de 4,53 m até o vértice 115, de coordenadas N 7.802.370,55m e E 807.299,37m; com azimute 120°18'53" e distância de 5,80 m até o vértice 116, de coordenadas N 7.802.367,62m e E 807.304,38m; com azimute 24°10'42" e distância de 10,82 m até o vértice 117, de coordenadas N 7.802.377,49m e E 807.308,81m; com azimute 6°00'38" e distância de 4,55 m até o vértice 118, de coordenadas N 7.802.382,01m e E 807.309,29m; deste, segue confrontando com Amado de Couto Evangelho, com azimute 57°59'24" e distância de 14,20 m até o vértice 119, de coordenadas N 7.802.389,54m e E 807.321,33m; com azimute 83°57'07" e distância de 16,32 m até o vértice 120, de coordenadas N 7.802.391,26m e E 807.337,55m; com azimute 83°59'45" e distância de 6,57 m até o vértice 121, de coordenadas N 7.802.391,95m e E 807.344,09m; com azimute 97°00'02" e distância de 7,96 m até o vértice 122, de coordenadas N 7.802.390,98m e E 807.351,99m; com azimute 93°56'49" e distância de 13,45 m até o vértice 123, de coordenadas N 7.802.390,05m e E 807.365,41m; com azimute 98°57'43" e distância de 14,69 m até o vértice 124, de coordenadas N 7.802.387,76m e E 807.379,92m; com azimute 96°28'45" e distância de 10,16 m até o vértice 125, de coordenadas N 7.802.386,62m e E 807.390,01m; com azimute 97°41'16" e distância de 8,06 m até o vértice 126, de coordenadas N 7.802.385,54m e E 807.397,99m; com azimute 100°00'08" e distância de 11,32 m até o vértice 127, de coordenadas N 7.802.383,57m e E 807.409,15m; com azimute 98°02'23" e distância de 9,97 m até o vértice 128, de coordenadas N 7.802.382,18m e E 807.419,01m; com azimute 98°02'24" e distância de 10,25 m até o vértice 129, de coordenadas N 7.802.380,74m e E 807.429,16m; com azimute 98°02'24" e distância de 10,94 m até o vértice 130, de coordenadas N 7.802.379,21m e E 807.439,99m; deste, segue confrontando com Jadir José Peixoto, com azimute 169°37'40" e distância de 23,78 m até o vértice 131, de coordenadas N 7.802.355,82m e E 807.444,27m; com azimute 168°44'23" e distância de 11,16 m até o vértice 132, de coordenadas N 7.802.344,88m e E 807.446,45m; com azimute 262°25'41" e distância de 25,18 m até o vértice 133, de coordenadas N



PODER EXECUTIVO
Município de Caratinga – MG

7.802.341,56m e E 807.421,49m; com azimute 193°06'00" e distância de 4,22 m até o vértice 134, de coordenadas N 7.802.337,45m e E 807.420,53m; com azimute 172°49'49" e distância de 18,17 m até o vértice 135, de coordenadas N 7.802.319,42m e E 807.422,80m; com azimute 82°07'38" e distância de 15,34 m até o vértice 136, de coordenadas N 7.802.321,52m e E 807.438,00m; com azimute 81°57'30" e distância de 46,19 m até o vértice 137, de coordenadas N 7.802.327,98m e E 807.483,73m; com azimute 170°47'28" e distância de 16,78 m até o vértice 138, de coordenadas N 7.802.311,42m e E 807.486,42m; com azimute 163°38'25" e distância de 9,47 m até o vértice 139, de coordenadas N 7.802.302,33m e E 807.489,09m; com azimute 164°59'56" e distância de 18,84 m até o vértice 140, de coordenadas N 7.802.284,12m e E 807.493,97m; com azimute 166°27'24" e distância de 19,04 m até o vértice 141, de coordenadas N 7.802.265,62m e E 807.498,42m; deste, segue confrontando com Município de Caratinga, com azimute 167°12'31" e distância de 6,91 m até o vértice 142, de coordenadas N 7.802.258,87m e E 807.499,95m; com azimute 259°25'04" e distância de 19,20 m até o vértice 143, de coordenadas N 7.802.255,35m e E 807.481,08m; com azimute 273°23'45" e distância de 18,33 m até o vértice 144, de coordenadas N 7.802.256,43m e E 807.462,78m; com azimute 288°23'08" e distância de 55,03 m até o vértice 145, de coordenadas N 7.802.273,79m e E 807.410,56m; com azimute 294°50'17" e distância de 50,86 m até o vértice 146, de coordenadas N 7.802.295,16m e E 807.364,40m; com azimute 295°03'20" e distância de 89,15 m até o vértice 147, de coordenadas N 7.802.332,91m e E 807.283,64m; com azimute 292°03'28" e distância de 109,67 m até o vértice 148, de coordenadas N 7.802.374,10m e E 807.182,01m; com azimute 215°14'26" e distância de 5,27 m até o vértice 149, de coordenadas N 7.802.369,79m e E 807.178,96m; deste, segue confrontando com Vasco Teixeira Gomes, com azimute 203°16'22" e distância de 20,45 m até o vértice 150, de coordenadas N 7.802.351,01m e E 807.170,88m; com azimute 295°11'20" e distância de 8,80 m até o vértice 151, de coordenadas N 7.802.354,75m e E 807.162,92m; com azimute 209°23'45" e distância de 9,38 m até o vértice 152, de coordenadas N 7.802.346,58m e E 807.158,32m; com azimute 318°50'35" e distância de 12,60 m até o vértice 153, de coordenadas N 7.802.356,07m e E 807.150,02m; com azimute 20°00'01" e distância de 2,32 m até o vértice 154, de coordenadas N 7.802.358,25m e E 807.150,82m; com azimute 292°29'26" e distância de 9,81 m até o vértice 155, de coordenadas N 7.802.362,01m e E 807.141,76m; com azimute 292°05'20" e distância de 9,99 m até o vértice 156, de coordenadas N 7.802.365,76m e E 807.132,50m; com azimute 295°15'24" e distância de 11,63 m até o vértice 157, de coordenadas N 7.802.370,73m e E 807.121,98m; com azimute 297°35'41" e distância de 20,04 m até o vértice 158, de coordenadas N 7.802.380,01m e E 807.104,22m; com azimute 295°53'28" e distância de 10,96 m até o vértice 159, de coordenadas N 7.802.384,79m e E 807.094,36m; com azimute 302°52'14" e distância de 10,41 m até o vértice 160, de coordenadas N 7.802.390,44m e E 807.085,62m; com azimute 295°15'07" e distância de 9,91 m até o vértice 161, de coordenadas N 7.802.394,67m e E 807.076,65m; com azimute 297°43'35" e distância de 8,02 m até o vértice 162, de coordenadas N 7.802.398,40m e E 807.069,55m; com azimute 295°27'18" e distância de 12,97 m até o vértice 163, de coordenadas N 7.802.403,98m e E 807.057,84m; com azimute 292°20'25" e distância de 8,10 m até o vértice 164, de coordenadas N 7.802.407,06m e E 807.050,35m; com azimute 294°40'08" e distância de 10,33 m até o vértice 165, de coordenadas N 7.802.411,37m e E 807.040,96m; com azimute 204°50'30" e distância de 1,96 m até o vértice 166, de coordenadas N 7.802.409,59m e E 807.040,14m; com azimute 286°47'27" e distância de 11,26 m até o vértice 167, de coordenadas N 7.802.412,84m e E 807.029,36m; com azimute 188°49'52" e distância de 7,76 m até o vértice 168, de coordenadas N 7.802.405,18m e E 807.028,17m; com azimute 177°04'08" e distância de 5,35 m até o vértice 169, de coordenadas N 7.802.399,84m e E 807.028,44m; com azimute 181°16'35" e distância de 13,03 m até o vértice 170, de coordenadas N 7.802.386,81m e E 807.028,15m; com azimute 181°56'03" e distância de 29,19 m até o vértice 171, de coordenadas N 7.802.357,64m e E 807.027,17m; com azimute 301°01'05" e distância de 20,46 m até o vértice 172, de coordenadas N 7.802.368,18m e E 807.009,64m; com azimute 30°18'33" e distância de 5,27 m até o vértice 173, de coordenadas N 7.802.372,73m e E 807.012,30m; com azimute 300°26'32" e distância de 13,39 m até o vértice 174, de coordenadas N 7.802.379,51m e E 807.000,75m; deste, segue confrontando com Não Identificado, com azimute 304°49'00" e distância de 4,93 m até o vértice 175, de coordenadas N 7.802.382,33m e E 806.996,70m; com azimute 244°53'33" e distância de 22,51 m até o vértice 176, de coordenadas N 7.802.372,78m e E 806.976,32m; com azimute 302°21'24" e distância de 2,08 m até o vértice 177, de coordenadas N 7.802.373,89m e E 806.974,56m; deste, segue confrontando com José Carlos Moura, com azimute 318°10'46" e distância de 14,27 m até o vértice 178, de coordenadas N 7.802.384,52m e E 806.965,05m; com azimute 41°05'48" e distância de 3,59 m até o vértice 179, de coordenadas N 7.802.387,22m e E 806.967,40m; com azimute 319°59'58" e distância de 35,89 m até o vértice 180, de coordenadas N 7.802.414,72m e E 806.944,33m; com azimute 226°44'40" e distância de 19,68 m até o vértice 181, de coordenadas N 7.802.401,23m e E 806.930,00m; deste, segue confrontando com Município de Caratinga, com azimute 243°56'44" e distância de 5,19 m até o vértice 182, de coordenadas N 7.802.398,95m e E 806.925,34m; com azimute 320°45'13" e distância de 26,70 m até o vértice 183, de coordenadas N 7.802.419,63m e E 806.908,44m; com azimute 317°34'46" e distância de 14,17 m até o vértice 184, de coordenadas N 7.802.430,09m e E 806.898,89m; com azimute 311°45'15" e distância de 17,42 m até o vértice 185, de coordenadas N 7.802.441,69m e E 806.885,89m; com azimute 306°46'19" e distância de 34,74 m até o vértice 186, de coordenadas N 7.802.462,49m e E 806.858,06m; com azimute 308°30'29" e distância de 32,47 m até o vértice 187, de coordenadas N 7.802.482,70m e E 806.832,65m; com azimute 308°30'21" e distância de 38,36 m até o vértice 188, de coordenadas N 7.802.506,59m e E 806.802,63m; com azimute 314°30'59" e distância de 5,26 m até o vértice 189, de coordenadas N 7.802.510,28m e E 806.798,88m; deste, segue confrontando com Não Identificado, com azimute 291°23'51" e distância de 15,99 m até o vértice 190, de coordenadas N 7.802.516,11m e E 806.783,99m; deste, segue confrontando com Almezinda Lopes da Silva, com azimute 22°07'36" e distância de 9,60 m até o vértice 191, de coordenadas N 7.802.525,01m e E 806.787,61m; com azimute 22°39'03" e distância de 8,84 m até o vértice 192, de coordenadas N 7.802.533,16m e E 806.791,02m; com azimute 25°02'30" e distância de 10,49 m até o vértice 193, de coordenadas N 7.802.542,66m e E 806.795,45m; com azimute 20°34'29" e distância de 5,34 m até o vértice 194, de coordenadas N 7.802.547,66m e E 806.797,33m; com azimute 283°14'58" e distância de 1,96 m até o vértice 195, de coordenadas N 7.802.548,11m e E 806.795,42m; com azimute 303°45'56" e distância de 13,49 m até o vértice 196, de coordenadas N 7.802.555,61m e E 806.784,21m; com azimute 282°55'06" e distância de 14,08 m até o vértice 197, de coordenadas N 7.802.558,75m e E 806.770,48m; com azimute 206°30'20" e distância de 2,41 m até o vértice 198, de coordenadas N 7.802.556,59m e E 806.769,41m; com azimute 206°30'20" e distância de 10,13 m até o vértice 199, de coordenadas N 7.802.547,53m e E 806.764,89m; deste, segue confrontando com Alcides Leite e outros, com azimute 291°53'21" e distância de 59,16 m até o vértice 200, de coordenadas N 7.802.569,59m e E 806.709,99m; com azimute 288°39'41" e distância de 31,34 m até o vértice 201, de coordenadas N



PODER EXECUTIVO
Município de Caratinga – MG

7.802.579,62m e E 806.680,30m; com azimute 285°12'02" e distância de 21,66 m até o vértice 202, de coordenadas N 7.802.585,29m e E 806.659,40m; com azimute 281°12'36" e distância de 11,16 m até o vértice 203, de coordenadas N 7.802.587,46m e E 806.648,46m; com azimute 280°59'57" e distância de 8,24 m até o vértice 204, de coordenadas N 7.802.589,03m e E 806.640,37m; com azimute 280°59'57" e distância de 10,90 m até o vértice 205, de coordenadas N 7.802.591,11m e E 806.629,67m; com azimute 275°53'59" e distância de 12,37 m até o vértice 206, de coordenadas N 7.802.592,39m e E 806.617,37m; com azimute 281°49'38" e distância de 6,84 m até o vértice 207, de coordenadas N 7.802.593,79m e E 806.610,68m; com azimute 277°31'38" e distância de 8,85 m até o vértice 208, de coordenadas N 7.802.594,95m e E 806.601,90m; deste, segue confrontando com Geraldo Soares Lopes, com azimute 283°30'59" e distância de 9,45 m até o vértice 209, de coordenadas N 7.802.597,16m e E 806.592,71m; com azimute 280°47'41" e distância de 12,97 m até o vértice 210, de coordenadas N 7.802.599,59m e E 806.579,96m; com azimute 284°27'55" e distância de 6,58 m até o vértice 211, de coordenadas N 7.802.601,23m e E 806.573,60m; com azimute 285°12'07" e distância de 7,30 m até o vértice 212, de coordenadas N 7.802.603,14m e E 806.566,55m; com azimute 290°06'49" e distância de 21,58 m até o vértice 213, de coordenadas N 7.802.610,57m e E 806.546,28m; com azimute 281°47'32" e distância de 31,39 m até o vértice 214, de coordenadas N 7.802.616,98m e E 806.515,56m; com azimute 200°35'46" e distância de 2,97 m até o vértice 215, de coordenadas N 7.802.614,20m e E 806.514,51m; com azimute 207°54'07" e distância de 0,55 m até o vértice 216, de coordenadas N 7.802.613,72m e E 806.514,25m; com azimute 243°32'03" e distância de 23,60 m até o vértice 217, de coordenadas N 7.802.603,20m e E 806.493,13m; com azimute 235°15'06" e distância de 5,44 m até o vértice 218, de coordenadas N 7.802.600,10m e E 806.488,66m; com azimute 243°40'35" e distância de 12,62 m até o vértice 219, de coordenadas N 7.802.594,50m e E 806.477,35m; com azimute 240°14'10" e distância de 17,52 m até o vértice 220, de coordenadas N 7.802.585,81m e E 806.462,14m; com azimute 238°34'37" e distância de 3,26 m até o vértice 221, de coordenadas N 7.802.584,11m e E 806.459,36m; com azimute 235°10'12" e distância de 3,15 m até o vértice 222, de coordenadas N 7.802.582,31m e E 806.456,78m; com azimute 246°24'46" e distância de 4,71 m até o vértice 223, de coordenadas N 7.802.580,42m e E 806.452,46m; com azimute 247°17'45" e distância de 17,33 m até o vértice 224, de coordenadas N 7.802.573,74m e E 806.436,47m; com azimute 171°07'49" e distância de 4,12 m até o vértice 225, de coordenadas N 7.802.569,67m e E 806.437,11m; com azimute 169°52'23" e distância de 41,60 m até o vértice 226, de coordenadas N 7.802.528,71m e E 806.444,42m; com azimute 262°46'23" e distância de 43,21 m até o vértice 227, de coordenadas N 7.802.523,28m e E 806.401,56m; com azimute 352°43'12" e distância de 11,32 m até o vértice 228, de coordenadas N 7.802.534,51m e E 806.400,13m; com azimute 269°57'05" e distância de 2,43 m até o vértice 229, de coordenadas N 7.802.534,50m e E 806.397,70m; com azimute 270°58'51" e distância de 6,41 m até o vértice 230, de coordenadas N 7.802.534,61m e E 806.391,28m; com azimute 277°28'05" e distância de 20,23 m até o vértice 231, de coordenadas N 7.802.537,24m e E 806.371,23m; com azimute 273°10'51" e distância de 6,48 m até o vértice 232, de coordenadas N 7.802.537,60m e E 806.364,76m; com azimute 176°04'45" e distância de 7,77 m até o vértice 233, de coordenadas N 7.802.529,85m e E 806.365,29m; com azimute 182°03'39" e distância de 9,93 m até o vértice 234, de coordenadas N 7.802.519,93m e E 806.364,94m; com azimute 184°13'05" e distância de 23,37 m até o vértice 235, de coordenadas N 7.802.496,62m e E 806.363,22m; com azimute 180°31'01" e distância de 10,31 m até o vértice 236, de coordenadas N 7.802.486,31m e E 806.363,12m; com azimute 278°16'49" e distância de 13,32 m até o vértice 237, de coordenadas N 7.802.488,23m e E 806.349,94m; com azimute 291°06'33" e distância de 2,41 m até o vértice 238, de coordenadas N 7.802.489,09m e E 806.347,69m; com azimute 301°18'17" e distância de 6,15 m até o vértice 239, de coordenadas N 7.802.492,29m e E 806.342,44m; deste, segue confrontando com Município de Caratinga, com azimute 203°19'06" e distância de 4,19 m até o vértice 240, de coordenadas N 7.802.488,44m e E 806.340,78m; com azimute 165°36'02" e distância de 39,94 m até o vértice 241, de coordenadas N 7.802.449,75m e E 806.350,71m; com azimute 165°05'03" e distância de 31,49 m até o vértice 242, de coordenadas N 7.802.419,32m e E 806.358,82m; com azimute 161°24'13" e distância de 43,40 m até o vértice 243, de coordenadas N 7.802.378,18m e E 806.372,66m; com azimute 90°19'14" e distância de 3,95 m até o vértice 244, de coordenadas N 7.802.378,16m e E 806.376,61m; deste, segue confrontando com Amado Lopes, com azimute 72°54'36" e distância de 16,47 m até o vértice 245, de coordenadas N 7.802.383,00m e E 806.392,36m; com azimute 162°30'23" e distância de 10,10 m até o vértice 246, de coordenadas N 7.802.373,37m e E 806.395,39m; com azimute 167°03'09" e distância de 10,00 m até o vértice 247, de coordenadas N 7.802.363,63m e E 806.397,63m; com azimute 163°46'55" e distância de 20,74 m até o vértice 248, de coordenadas N 7.802.343,71m e E 806.403,42m; com azimute 162°02'01" e distância de 9,61 m até o vértice 249, de coordenadas N 7.802.334,57m e E 806.406,39m; deste, segue confrontando com Maria de Lurdes, com azimute 169°42'24" e distância de 10,78 m até o vértice 250, de coordenadas N 7.802.323,96m e E 806.408,31m; com azimute 174°24'41" e distância de 8,47 m até o vértice 251, de coordenadas N 7.802.315,54m e E 806.409,14m; com azimute 184°32'10" e distância de 17,38 m até o vértice 252, de coordenadas N 7.802.298,21m e E 806.407,76m; com azimute 189°10'54" e distância de 6,10 m até o vértice 253, de coordenadas N 7.802.292,19m e E 806.406,79m; com azimute 186°02'06" e distância de 7,37 m até o vértice 254, de coordenadas N 7.802.284,86m e E 806.406,01m; deste, segue confrontando com Adão, com azimute 184°01'37" e distância de 12,13 m até o vértice 255, de coordenadas N 7.802.272,75m e E 806.405,16m; com azimute 184°03'14" e distância de 27,18 m até o vértice 256, de coordenadas N 7.802.245,64m e E 806.403,24m; com azimute 89°20'00" e distância de 11,82 m até o vértice 257, de coordenadas N 7.802.245,77m e E 806.415,06m; deste, segue confrontando com Custodio Soares Lopes, com azimute 179°14'05" e distância de 66,53 m até o vértice 258, de coordenadas N 7.802.179,25m e E 806.415,95m; deste, segue confrontando com Macks Antonio Lopes, com azimute 262°09'42" e distância de 10,13 m até o vértice 259, de coordenadas N 7.802.177,86m e E 806.405,91m; com azimute 261°11'47" e distância de 19,28 m até o vértice 260, de coordenadas N 7.802.174,91m e E 806.386,86m; deste, segue confrontando com Município de Caratinga, com azimute 243°05'27" e distância de 2,61 m até o vértice 261, de coordenadas N 7.802.173,73m e E 806.384,53m; com azimute 158°03'53" e distância de 26,77 m até o vértice 262, de coordenadas N 7.802.148,90m e E 806.394,53m; com azimute 165°45'50" e distância de 47,46 m até o vértice 263, de coordenadas N 7.802.102,90m e E 806.406,20m; com azimute 153°33'47" e distância de 25,72 m até o vértice 264, de coordenadas N 7.802.079,87m e E 806.417,66m; com azimute 157°30'40" e distância de 27,88 m até o vértice 265, de coordenadas N 7.802.054,11m e E 806.428,32m; com azimute 103°21'37" e distância de 2,57 m até o vértice 266, de coordenadas N 7.802.053,51m e E 806.430,83m; deste, segue confrontando com Macks Antonio Lopes, com azimute 97°15'13" e distância de 27,26 m até o vértice 267, de coordenadas N 7.802.050,07m e E 806.457,86m; com azimute 97°15'13" e distância de 1,00 m até o vértice 268, de coordenadas N 7.802.049,95m e E 806.458,85m; com azimute 103°55'46" e distância de 18,58 m até o vértice 269, de coordenadas N



PODER EXECUTIVO
Município de Caratinga – MG

7.802.045,47m e E 806.476,89m; com azimute 103°55'46" e distância de 4,98 m até o vértice 270, de coordenadas N 7.802.044,27m e E 806.481,72m; com azimute 108°26'57" e distância de 5,46 m até o vértice 271, de coordenadas N 7.802.042,55m e E 806.486,90m; com azimute 108°27'20" e distância de 31,81 m até o vértice 272, de coordenadas N 7.802.032,47m e E 806.517,08m; com azimute 193°49'23" e distância de 12,83 m até o vértice 273, de coordenadas N 7.802.020,02m e E 806.514,01m; com azimute 95°30'23" e distância de 11,62 m até o vértice 274, de coordenadas N 7.802.018,90m e E 806.525,58m; com azimute 101°50'31" e distância de 7,44 m até o vértice 275, de coordenadas N 7.802.017,38m e E 806.532,86m; com azimute 105°32'43" e distância de 12,71 m até o vértice 276, de coordenadas N 7.802.013,97m e E 806.545,11m; com azimute 107°31'45" e distância de 22,19 m até o vértice 277, de coordenadas N 7.802.007,29m e E 806.566,27m; deste, segue confrontando com Município de Caratinga, com azimute 97°48'08" e distância de 11,28 m até o vértice 278, de coordenadas N 7.802.005,75m e E 806.577,44m; com azimute 96°43'40" e distância de 11,75 m até o vértice 279, de coordenadas N 7.802.004,38m e E 806.589,12m; com azimute 96°08'22" e distância de 16,73 m até o vértice 280, de coordenadas N 7.802.002,59m e E 806.605,75m; com azimute 94°09'41" e distância de 11,22 m até o vértice 281, de coordenadas N 7.802.001,77m e E 806.616,94m; com azimute 86°30'34" e distância de 15,01 m até o vértice 282, de coordenadas N 7.802.002,69m e E 806.631,93m; com azimute 85°28'08" e distância de 39,07 m até o vértice 283, de coordenadas N 7.802.005,77m e E 806.670,87m; com azimute 88°09'41" e distância de 11,90 m até o vértice 284, de coordenadas N 7.802.006,16m e E 806.682,77m; com azimute 91°43'16" e distância de 17,60 m até o vértice 285, de coordenadas N 7.802.005,63m e E 806.700,36m; com azimute 94°09'35" e distância de 16,20 m até o vértice 286, de coordenadas N 7.802.004,45m e E 806.716,51m; deste, segue confrontando com Teresa do Nascimento Sousa, com azimute 47°30'33" e distância de 34,36 m até o vértice 287, de coordenadas N 7.802.027,66m e E 806.741,85m; com azimute 48°19'33" e distância de 32,87 m até o vértice 288, de coordenadas N 7.802.049,51m e E 806.766,40m; com azimute 102°40'02" e distância de 36,41 m até o vértice 289, de coordenadas N 7.802.041,53m e E 806.801,92m; com azimute 95°03'06" e distância de 25,43 m até o vértice 290, de coordenadas N 7.802.039,29m e E 806.827,26m; com azimute 72°06'11" e distância de 17,99 m até o vértice 291, de coordenadas N 7.802.044,82m e E 806.844,37m; deste, segue confrontando com Iduina Lopes da Silva, com azimute 72°45'46" e distância de 19,71 m até o vértice 292, de coordenadas N 7.802.050,66m e E 806.863,20m; com azimute 86°31'10" e distância de 6,58 m até o vértice 293, de coordenadas N 7.802.051,06m e E 806.869,77m; com azimute 111°50'45" e distância de 9,63 m até o vértice 294, de coordenadas N 7.802.047,48m e E 806.878,71m; com azimute 139°51'44" e distância de 11,83 m até o vértice 295, de coordenadas N 7.802.038,43m e E 806.886,33m; com azimute 163°16'41" e distância de 13,85 m até o vértice 296, de coordenadas N 7.802.025,17m e E 806.890,32m; com azimute 269°49'26" e distância de 12,56 m até o vértice 297, de coordenadas N 7.802.025,13m e E 806.877,75m; com azimute 259°32'31" e distância de 15,96 m até o vértice 298, de coordenadas N 7.802.022,24m e E 806.862,06m; com azimute 238°16'11" e distância de 17,11 m até o vértice 299, de coordenadas N 7.802.013,24m e E 806.847,50m; com azimute 164°45'10" e distância de 2,87 m até o vértice 300, de coordenadas N 7.802.010,47m e E 806.848,26m; com azimute 156°29'40" e distância de 16,54 m até o vértice 301, de coordenadas N 7.801.995,30m e E 806.854,86m; com azimute 137°15'44" e distância de 26,56 m até o vértice 302, de coordenadas N 7.801.975,79m e E 806.872,88m; com azimute 191°42'41" e distância de 17,00 m até o vértice 303, de coordenadas N 7.801.959,14m e E 806.869,43m; com azimute 91°52'05" e distância de 39,39 m até o vértice 304, de coordenadas N 7.801.957,86m e E 806.908,80m; com azimute 90°12'47" e distância de 25,87 m até o vértice 305, de coordenadas N 7.801.957,76m e E 806.934,67m; deste, segue confrontando com Não Identificado, com azimute 190°26'57" e distância de 18,07 m até o vértice 306, de coordenadas N 7.801.939,99m e E 806.931,40m; com azimute 199°08'20" e distância de 15,60 m até o vértice 307, de coordenadas N 7.801.925,25m e E 806.926,28m; com azimute 212°18'51" e distância de 38,72 m até o vértice 308, de coordenadas N 7.801.892,53m e E 806.905,58m; com azimute 195°07'28" e distância de 27,86 m até o vértice 309, de coordenadas N 7.801.865,63m e E 806.898,32m; com azimute 288°59'15" e distância de 35,11 m até o vértice 310, de coordenadas N 7.801.877,06m e E 806.865,12m; com azimute 304°05'59" e distância de 22,32 m até o vértice 311, de coordenadas N 7.801.889,57m e E 806.846,63m; com azimute 188°43'15" e distância de 13,95 m até o vértice 312, de coordenadas N 7.801.875,79m e E 806.844,52m; deste, segue confrontando com Welinton Ferreira Lana, com azimute 272°41'44" e distância de 23,34 m até o vértice 313, de coordenadas N 7.801.876,89m e E 806.821,21m; com azimute 250°49'52" e distância de 22,20 m até o vértice 314, de coordenadas N 7.801.869,60m e E 806.800,23m; com azimute 315°54'24" e distância de 28,56 m até o vértice 315, de coordenadas N 7.801.890,11m e E 806.780,36m; com azimute 337°03'14" e distância de 22,42 m até o vértice 316, de coordenadas N 7.801.910,75m e E 806.771,62m; deste, segue confrontando com Teresa do Nascimento Sousa, com azimute 2°02'32" e distância de 16,16 m até o vértice 317, de coordenadas N 7.801.926,91m e E 806.772,20m; com azimute 4°22'33" e distância de 17,62 m até o vértice 318, de coordenadas N 7.801.944,48m e E 806.773,54m; com azimute 1°34'18" e distância de 20,07 m até o vértice 319, de coordenadas N 7.801.964,54m e E 806.774,09m; com azimute 2°45'38" e distância de 7,88 m até o vértice 320, de coordenadas N 7.801.972,41m e E 806.774,47m; com azimute 2°45'38" e distância de 21,90 m até o vértice 321, de coordenadas N 7.801.994,28m e E 806.775,53m; deste, segue confrontando com Município de Caratinga, com azimute 2°23'36" e distância de 2,65 m até o vértice 322, de coordenadas N 7.801.996,93m e E 806.775,64m; com azimute 280°28'57" e distância de 20,34 m até o vértice 323, de coordenadas N 7.802.000,64m e E 806.755,63m; com azimute 278°11'09" e distância de 12,79 m até o vértice 324, de coordenadas N 7.802.002,46m e E 806.742,98m; com azimute 275°20'38" e distância de 13,24 m até o vértice 325, de coordenadas N 7.802.003,69m e E 806.729,79m; com azimute 270°07'46" e distância de 13,01 m até o vértice 326, de coordenadas N 7.802.003,72m e E 806.716,78m; com azimute 272°08'10" e distância de 24,96 m até o vértice 327, de coordenadas N 7.802.004,65m e E 806.691,84m; com azimute 269°02'57" e distância de 22,55 m até o vértice 328, de coordenadas N 7.802.004,27m e E 806.669,29m; com azimute 266°08'59" e distância de 52,46 m até o vértice 329, de coordenadas N 7.802.000,75m e E 806.616,95m; com azimute 273°47'15" e distância de 25,34 m até o vértice 330, de coordenadas N 7.802.002,43m e E 806.591,66m; com azimute 277°48'04" e distância de 25,32 m até o vértice 331, de coordenadas N 7.802.005,86m e E 806.566,58m; com azimute 286°02'52" e distância de 36,12 m até o vértice 332, de coordenadas N 7.802.015,85m e E 806.531,86m; com azimute 281°54'55" e distância de 6,54 m até o vértice 333, de coordenadas N 7.802.017,20m e E 806.525,46m; com azimute 276°33'46" e distância de 6,68 m até o vértice 334, de coordenadas N 7.802.017,96m e E 806.518,82m; com azimute 273°41'29" e distância de 5,47 m até o vértice 335, de coordenadas N 7.802.018,32m e E 806.513,36m; com azimute 262°58'58" e distância de 5,70 m até o vértice 336, de coordenadas N 7.802.017,62m e E 806.507,70m; com azimute 248°53'24" e distância de 5,20 m até o vértice 337, de coordenadas N 7.802.015,75m e E 806.502,86m; deste, segue confrontando com Clube Recanto



PODER EXECUTIVO
Município de Caratinga – MG

das Palmeiras, com azimute 248°45'00" e distância de 27,86 m até o vértice 338, de coordenadas N 7.802.005,65m e E 806.476,89m; com azimute 266°20'48" e distância de 31,10 m até vértice 339, de coordenadas N 7.802.003,67m e E 806.445,85m; com azimute 279°45'56" e distância de 12,24 m até o vértice 340, de coordenadas N 7.802.005,74m e E 806.433,78m; com azimute 321°32'03" e distância de 11,00 m até vértice 341, de coordenadas N 7.802.014,36m e E 806.426,94m; com azimute 321°32'03" e distância de 11,32 m até o vértice 342, de coordenadas N 7.802.023,22m e E 806.419,90m; com azimute 211°18'03" e distância de 7,90 m até o vértice 343, de coordenadas N 7.802.016,47m e E 806.415,80m; com azimute 221°48'43" e distância de 13,56 m até o vértice 344, de coordenadas N 7.802.006,37m e E 806.406,75m; com azimute 227°46'56" e distância de 9,54 m até o vértice 345, de coordenadas N 7.801.999,95m e E 806.399,69m; com azimute 227°30'38" e distância de 10,08 m até o vértice 346, de coordenadas N 7.801.993,15m e E 806.392,25m; com azimute 227°10'17" e distância de 8,99 m até o vértice 347, de coordenadas N 7.801.987,03m e E 806.385,66m; com azimute 121°53'08" e distância de 30,18 m até o vértice 348, de coordenadas N 7.801.971,09m e E 806.411,29m; com azimute 122°58'10" e distância de 10,56 m até vértice 349, de coordenadas N 7.801.965,34m e E 806.420,15m; com azimute 121°47'34" e distância de 15,15 m até o vértice 350, de coordenadas N 7.801.957,36m e E 806.433,03m; com azimute 122°05'54" e distância de 15,03 m até o vértice 351, de coordenadas N 7.801.949,38m e E 806.445,76m; com azimute 120°58'12" e distância de 10,07 m até o vértice 352, de coordenadas N 7.801.944,19m e E 806.454,39m; com azimute 122°12'57" e distância de 10,05 m até o vértice 353, de coordenadas N 7.801.938,83m e E 806.462,90m; com azimute 122°16'09" e distância de 13,39 m até o vértice 354, de coordenadas N 7.801.931,68m e E 806.474,22m; com azimute 211°25'19" e distância de 20,43 m até o vértice 355, de coordenadas N 7.801.914,25m e E 806.463,57m; com azimute 213°09'05" e distância de 10,55 m até o vértice 356, de coordenadas N 7.801.905,41m e E 806.457,80m; com azimute 311°14'16" e distância de 20,50 m até o vértice 357, de coordenadas N 7.801.918,93m e E 806.442,39m; com azimute 303°24'00" e distância de 11,72 m até o vértice 358, de coordenadas N 7.801.925,38m e E 806.432,60m; com azimute 303°53'47" e distância de 102,07 m até o vértice 359, de coordenadas N 7.801.982,30m e E 806.347,88m; deste, segue confrontando com Município de Caratinga, com azimute 304°53'22" e distância de 2,04 m até o vértice 360, de coordenadas N 7.801.983,47m e E 806.346,21m; com azimute 221°20'00" e distância de 58,61 m até o vértice 361, de coordenadas N 7.801.939,46m e E 806.307,50m; com azimute 287°30'07" e distância de 5,05 m até o vértice 362, de coordenadas N 7.801.940,98m e E 806.302,68m; deste, segue confrontando com Custodio, com azimute 279°08'46" e distância de 37,83 m até o vértice 363, de coordenadas N 7.801.946,99m e E 806.265,33m; com azimute 9°32'55" e distância de 63,39 m até o vértice 364, de coordenadas N 7.802.009,50m e E 806.275,84m; com azimute 10°55'42" e distância de 9,43 m até o vértice 365, de coordenadas N 7.802.018,76m e E 806.277,63m; com azimute 10°55'42" e distância de 7,79 m até o vértice 366, de coordenadas N 7.802.026,41m e E 806.279,11m; com azimute 8°09'31" e distância de 17,57 m até o vértice 367, de coordenadas N 7.802.043,80m e E 806.281,60m; com azimute 15°21'09" e distância de 7,81 m até o vértice 368, de coordenadas N 7.802.051,33m e E 806.283,67m; com azimute 7°28'30" e distância de 13,80 m até o vértice 369, de coordenadas N 7.802.065,02m e E 806.285,47m; com azimute 83°28'46" e distância de 21,75 m até o vértice 370, de coordenadas N 7.802.067,49m e E 806.307,08m; com azimute 355°14'44" e distância de 28,08 m até o vértice 371, de coordenadas N 7.802.095,46m e E 806.304,75m; com azimute 77°30'37" e distância de 14,79 m até o vértice 372, de coordenadas N 7.802.098,66m e E 806.319,20m; com azimute 3°10'20" e distância de 25,66 m até o vértice 373, de coordenadas N 7.802.124,28m e E 806.320,61m; deste, segue confrontando com Custodio Soares Lopes, com azimute 3°10'55" e distância de 8,59 m até o vértice 374, de coordenadas N 7.802.132,86m e E 806.321,09m; com azimute 86°17'37" e distância de 34,95 m até o vértice 375, de coordenadas N 7.802.135,12m e E 806.355,97m; com azimute 341°52'47" e distância de 9,56 m até o vértice 376, de coordenadas N 7.802.144,20m e E 806.353,00m; com azimute 335°52'42" e distância de 6,84 m até o vértice 377, de coordenadas N 7.802.150,45m e E 806.350,20m; com azimute 341°46'12" e distância de 11,49 m até o vértice 378, de coordenadas N 7.802.161,36m e E 806.346,61m; com azimute 343°35'48" e distância de 10,29 m até o vértice 379, de coordenadas N 7.802.171,24m e E 806.343,70m; com azimute 345°40'32" e distância de 10,03 m até o vértice 380, de coordenadas N 7.802.180,95m e E 806.341,22m; com azimute 353°27'52" e distância de 10,21 m até o vértice 381, de coordenadas N 7.802.191,10m e E 806.340,06m; com azimute 357°59'38" e distância de 9,13 m até o vértice 382, de coordenadas N 7.802.200,23m e E 806.339,74m; com azimute 356°49'55" e distância de 12,63 m até o vértice 383, de coordenadas N 7.802.212,84m e E 806.339,04m; com azimute 359°41'57" e distância de 8,61 m até o vértice 384, de coordenadas N 7.802.221,44m e E 806.338,99m; com azimute 359°41'57" e distância de 4,25 m até o vértice 385, de coordenadas N 7.802.225,69m e E 806.338,97m; com azimute 359°43'23" e distância de 8,75 m até o vértice 386, de coordenadas N 7.802.234,45m e E 806.338,93m; com azimute 0°07'10" e distância de 15,08 m até o vértice 387, de coordenadas N 7.802.249,53m e E 806.338,96m; deste, segue confrontando com Adão, com azimute 0°38'17" e distância de 39,56 m até o vértice 388, de coordenadas N 7.802.289,09m e E 806.339,40m; deste, segue confrontando com Maria de Lurdes, com azimute 0°38'17" e distância de 56,56 m até o vértice 389, de coordenadas N 7.802.345,65m e E 806.340,03m; com azimute 265°18'58" e distância de 27,90 m até o vértice 390, de coordenadas N 7.802.343,37m e E 806.312,23m; deste, segue confrontando com Narsionidio Firmino Filho, com azimute 340°54'41" e distância de 67,78 m até o vértice 391, de coordenadas N 7.802.407,42m e E 806.290,06m; com azimute 69°13'14" e distância de 18,98 m até o vértice 392, de coordenadas N 7.802.414,16m e E 806.307,81m; com azimute 339°16'37" e distância de 16,90 m até o vértice 393, de coordenadas N 7.802.429,97m e E 806.301,83m; com azimute 345°07'29" e distância de 13,17 m até o vértice 394, de coordenadas N 7.802.442,69m e E 806.298,45m; com azimute 353°44'08" e distância de 12,28 m até o vértice 395, de coordenadas N 7.802.454,90m e E 806.297,11m; com azimute 342°39'43" e distância de 19,17 m até o vértice 396, de coordenadas N 7.802.473,20m e E 806.291,40m; com azimute 339°54'37" e distância de 7,54 m até o vértice 397, de coordenadas N 7.802.480,28m e E 806.288,81m; com azimute 340°49'59" e distância de 7,01 m até o vértice 398, de coordenadas N 7.802.486,90m e E 806.286,51m; com azimute 340°49'59" e distância de 10,03 m até o vértice 399, de coordenadas N 7.802.496,38m e E 806.283,21m; com azimute 318°23'20" e distância de 19,39 m até o vértice 400, de coordenadas N 7.802.510,88m e E 806.270,33m; com azimute 273°13'13" e distância de 15,11 m até o vértice 401, de coordenadas N 7.802.511,72m e E 806.255,25m; com azimute 3°32'06" e distância de 8,81 m até o vértice 402, de coordenadas N 7.802.520,51m e E 806.255,79m; com azimute 22°14'20" e distância de 11,93 m até o vértice 403, de coordenadas N 7.802.531,55m e E 806.260,31m; com azimute 23°58'32" e distância de 10,25 m até o vértice 404, de coordenadas N 7.802.540,92m e E 806.264,47m; com azimute 356°40'27" e distância de 15,68 m até o vértice 405, de coordenadas N 7.802.556,58m e E 806.263,56m; com azimute 340°36'25" e distância de 9,28 m até o vértice 406, de coordenadas N 7.802.565,33m e E 806.260,48m; com azimute 340°36'25" e distância de 8,82 m até o vértice 407, de



PODER EXECUTIVO
Município de Caratinga – MG

coordenadas N 7.802.573,64m e E 806.257,56m; com azimute 329°11'30" e distância de 23,30 m até o vértice 408, de coordenadas N 7.802.593,66m e E 806.245,62m; com azimute 347°58'51" e distância de 13,34 m até o vértice 409, de coordenadas N 7.802.606,70m e E 806.242,84m; com azimute 31°24'36" e distância de 13,18 m até o vértice 410, de coordenadas N 7.802.617,95m e E 806.249,71m; com azimute 39°32'38" e distância de 7,44 m até o vértice 411, de coordenadas N 7.802.623,68m e E 806.254,45m; com azimute 37°34'35" e distância de 16,56 m até o vértice 412, de coordenadas N 7.802.636,81m e E 806.264,55m; com azimute 332°19'14" e distância de 59,48 m até o vértice 413, de coordenadas N 7.802.689,48m e E 806.236,92m; com azimute 332°31'17" e distância de 10,81 m até o vértice 414, de coordenadas N 7.802.699,07m e E 806.231,93m; com azimute 349°15'35" e distância de 13,79 m até o vértice 415, de coordenadas N 7.802.712,62m e E 806.229,36m; com azimute 14°38'41" e distância de 8,82 m até o vértice 416, de coordenadas N 7.802.721,16m e E 806.231,59m; com azimute 6°04'52" e distância de 9,03 m até o vértice 417, de coordenadas N 7.802.730,14m e E 806.232,55m; com azimute 347°40'48" e distância de 22,90 m até o vértice 418, de coordenadas N 7.802.752,51m e E 806.227,66m; com azimute 87°33'09" e distância de 33,87 m até o vértice 419, de coordenadas N 7.802.753,96m e E 806.261,50m; com azimute 352°15'15" e distância de 7,42 m até o vértice 420, de coordenadas N 7.802.761,30m e E 806.260,51m; com azimute 51°27'02" e distância de 22,99 m até o vértice 421, de coordenadas N 7.802.775,63m e E 806.278,48m; com azimute 325°34'48" e distância de 9,69 m até o vértice 422, de coordenadas N 7.802.783,62m e E 806.273,01m; com azimute 309°53'43" e distância de 11,89 m até o vértice 423, de coordenadas N 7.802.791,24m e E 806.263,89m; com azimute 220°03'48" e distância de 7,41 m até o vértice 424, de coordenadas N 7.802.785,58m e E 806.259,12m; com azimute 317°05'27" e distância de 9,22 m até o vértice 425, de coordenadas N 7.802.792,33m e E 806.252,84m; com azimute 317°05'27" e distância de 6,20 m até o vértice 426, de coordenadas N 7.802.796,87m e E 806.248,62m; com azimute 317°05'27" e distância de 9,77 m até o vértice 427, de coordenadas N 7.802.804,03m e E 806.241,96m; com azimute 317°05'26" e distância de 14,83 m até o vértice 428, de coordenadas N 7.802.814,89m e E 806.231,87m; com azimute 353°33'19" e distância de 5,55 m até o vértice 429, de coordenadas N 7.802.820,40m e E 806.231,25m; com azimute 344°54'02" e distância de 12,18 m até o vértice 430, de coordenadas N 7.802.832,16m e E 806.228,07m; com azimute 45°01'55" e distância de 4,61 m até o vértice 431, de coordenadas N 7.802.835,42m e E 806.231,33m; com azimute 305°24'00" e distância de 4,73 m até o vértice 432, de coordenadas N 7.802.838,16m e E 806.227,48m; com azimute 206°05'49" e distância de 3,33 m até o vértice 433, de coordenadas N 7.802.835,16m e E 806.226,02m; com azimute 304°09'00" e distância de 7,65 m até o vértice 434, de coordenadas N 7.802.839,46m e E 806.219,68m; com azimute 304°46'20" e distância de 10,26 m até o vértice 435, de coordenadas N 7.802.845,31m e E 806.211,25m; com azimute 319°35'12" e distância de 10,21 m até o vértice 436, de coordenadas N 7.802.853,08m e E 806.204,64m; com azimute 331°29'32" e distância de 9,08 m até o vértice 437, de coordenadas N 7.802.861,06m e E 806.200,30m; com azimute 343°08'11" e distância de 26,82 m até o vértice 438, de coordenadas N 7.802.886,73m e E 806.192,52m; deste, segue confrontando com Município de Caratinga, com azimute 9°02'08" e distância de 6,65 m até o vértice 439, de coordenadas N 7.802.893,30m e E 806.193,57m; deste, segue confrontando com Geraldo Soares Lopes, com azimute 107°33'53" e distância de 11,81 m até o vértice 440, de coordenadas N 7.802.889,73m e E 806.204,83m; com azimute 109°31'05" e distância de 16,50 m até o vértice 441, de coordenadas N 7.802.884,22m e E 806.220,38m; com azimute 121°41'42" e distância de 36,57 m até o vértice 442, de coordenadas N 7.802.865,00m e E 806.251,50m; com azimute 85°50'28" e distância de 4,26 m até o vértice 443, de coordenadas N 7.802.865,31m e E 806.255,75m; com azimute 41°06'17" e distância de 15,96 m até o vértice 444, de coordenadas N 7.802.877,34m e E 806.266,24m; com azimute 130°41'26" e distância de 7,53 m até o vértice 445, de coordenadas N 7.802.872,43m e E 806.271,95m; com azimute 129°42'22" e distância de 7,50 m até o vértice 446, de coordenadas N 7.802.867,63m e E 806.277,72m; com azimute 129°46'00" e distância de 7,46 m até o vértice 447, de coordenadas N 7.802.862,86m e E 806.283,45m; com azimute 131°19'05" e distância de 7,44 m até o vértice 448, de coordenadas N 7.802.857,95m e E 806.289,04m; com azimute 130°53'09" e distância de 7,46 m até o vértice 449, de coordenadas N 7.802.853,07m e E 806.294,68m; com azimute 130°19'24" e distância de 7,56 m até o vértice 450, de coordenadas N 7.802.848,18m e E 806.300,44m; com azimute 130°35'46" e distância de 7,56 m até o vértice 451, de coordenadas N 7.802.843,27m e E 806.306,18m; com azimute 130°41'06" e distância de 7,71 m até o vértice 452, de coordenadas N 7.802.838,24m e E 806.312,02m; com azimute 120°29'42" e distância de 7,41 m até o vértice 453, de coordenadas N 7.802.833,52m e E 806.317,73m; com azimute 128°58'33" e distância de 5,81 m até o vértice 454, de coordenadas N 7.802.829,87m e E 806.322,25m; com azimute 128°58'33" e distância de 1,47 m até o vértice 455, de coordenadas N 7.802.828,95m e E 806.323,39m; com azimute 217°11'36" e distância de 1,98 m até o vértice 456, de coordenadas N 7.802.827,37m e E 806.322,19m; com azimute 128°19'59" e distância de 8,44 m até o vértice 457, de coordenadas N 7.802.822,13m e E 806.328,81m; com azimute 118°34'48" e distância de 8,12 m até o vértice 458, de coordenadas N 7.802.818,25m e E 806.335,94m; com azimute 208°28'31" e distância de 1,36 m até o vértice 459, de coordenadas N 7.802.817,05m e E 806.335,29m; com azimute 214°04'03" e distância de 0,41 m até o vértice 460, de coordenadas N 7.802.816,72m e E 806.335,07m; com azimute 120°29'10" e distância de 2,17 m até o vértice 461, de coordenadas N 7.802.815,62m e E 806.336,94m; com azimute 30°03'19" e distância de 0,60 m até o vértice 462, de coordenadas N 7.802.816,13m e E 806.337,24m; com azimute 115°32'13" e distância de 3,25 m até o vértice 463, de coordenadas N 7.802.814,73m e E 806.340,17m; com azimute 208°59'42" e distância de 11,21 m até o vértice 464, de coordenadas N 7.802.804,93m e E 806.334,73m; com azimute 123°26'32" e distância de 5,67 m até o vértice 465, de coordenadas N 7.802.801,80m e E 806.339,46m; com azimute 206°34'29" e distância de 2,30 m até o vértice 466, de coordenadas N 7.802.799,75m e E 806.338,43m; com azimute 181°58'46" e distância de 2,73 m até o vértice 467, de coordenadas N 7.802.797,02m e E 806.338,34m; com azimute 169°07'09" e distância de 2,12 m até o vértice 468, de coordenadas N 7.802.794,94m e E 806.338,74m; com azimute 129°51'53" e distância de 29,22 m até o vértice 469, de coordenadas N 7.802.776,21m e E 806.361,16m; com azimute 37°53'35" e distância de 2,80 m até o vértice 470, de coordenadas N 7.802.778,42m e E 806.362,88m; com azimute 30°31'02" e distância de 20,80 m até o vértice 471, de coordenadas N 7.802.796,34m e E 806.373,45m; com azimute 129°30'57" e distância de 8,43 m até o vértice 472, de coordenadas N 7.802.790,98m e E 806.379,95m; com azimute 124°58'28" e distância de 29,52 m até o vértice 473, de coordenadas N 7.802.774,05m e E 806.404,14m; com azimute 146°52'09" e distância de 10,20 m até o vértice 474, de coordenadas N 7.802.765,51m e E 806.409,72m; com azimute 118°35'24" e distância de 7,73 m até o vértice 475, de coordenadas N 7.802.761,81m e E 806.416,50m; com azimute 78°43'42" e distância de 6,11 m até o vértice 476, de coordenadas N 7.802.763,00m e E 806.422,49m; com azimute 84°32'55" e distância de 3,62 m até o vértice 477, de coordenadas N 7.802.763,35m e E 806.426,09m; com azimute 89°07'07" e distância de 10,15 m até o vértice 478, de



PODER EXECUTIVO
Município de Caratinga – MG

coordenadas N 7.802.763,50m e E 806.436,24m; com azimute 100°45'58" e distância de 6,96 m até o vértice 479, de coordenadas N 7.802.762,20m e E 806.443,07m; com azimute 100°49'05" e distância de 8,03 m até o vértice 480, de coordenadas N 7.802.760,70m e E 806.450,96m; com azimute 200°25'14" e distância de 3,80 m até o vértice 481, de coordenadas N 7.802.757,13m e E 806.449,63m; com azimute 108°38'20" e distância de 8,35 m até o vértice 482, de coordenadas N 7.802.754,46m e E 806.457,55m; com azimute 19°43'35" e distância de 10,37 m até o vértice 483, de coordenadas N 7.802.764,22m e E 806.461,05m; com azimute 93°15'42" e distância de 18,92 m até o vértice 484, de coordenadas N 7.802.763,15m e E 806.479,94m; com azimute 101°26'00" e distância de 7,93 m até o vértice 485, de coordenadas N 7.802.761,57m e E 806.487,72m; com azimute 99°18'47" e distância de 16,45 m até o vértice 486, de coordenadas N 7.802.758,91m e E 806.503,95m; com azimute 96°56'38" e distância de 6,67 m até o vértice 487, de coordenadas N 7.802.758,11m e E 806.510,57m; com azimute 91°58'59" e distância de 11,20 m até o vértice 488, de coordenadas N 7.802.757,72m e E 806.521,76m; com azimute 17°08'50" e distância de 2,70 m até o vértice 489, de coordenadas N 7.802.760,30m e E 806.522,56m; com azimute 92°10'10" e distância de 7,11 m até o vértice 490, de coordenadas N 7.802.760,03m e E 806.529,66m; com azimute 97°09'18" e distância de 6,42 m até o vértice 491, de coordenadas N 7.802.759,23m e E 806.536,03m; com azimute 108°36'48" e distância de 11,13 m até o vértice 492, de coordenadas N 7.802.755,68m e E 806.546,58m; com azimute 96°06'39" e distância de 20,33 m até o vértice 493, de coordenadas N 7.802.753,52m e E 806.566,79m; com azimute 112°05'17" e distância de 13,22 m até o vértice 494, de coordenadas N 7.802.748,54m e E 806.579,04m; com azimute 118°06'46" e distância de 20,98 m até o vértice 495, de coordenadas N 7.802.738,66m e E 806.597,55m; com azimute 140°56'52" e distância de 15,03 m até o vértice 496, de coordenadas N 7.802.726,99m e E 806.607,02m; com azimute 112°36'32" e distância de 10,33 m até o vértice 497, de coordenadas N 7.802.723,01m e E 806.616,56m; com azimute 106°23'14" e distância de 7,88 m até o vértice 498, de coordenadas N 7.802.720,79m e E 806.624,12m; com azimute 113°06'02" e distância de 12,80 m até o vértice 499, de coordenadas N 7.802.715,77m e E 806.635,90m; com azimute 111°45'19" e distância de 8,41 m até o vértice 500, de coordenadas N 7.802.712,65m e E 806.643,71m; com azimute 19°49'52" e distância de 20,34 m até o vértice 501, de coordenadas N 7.802.731,78m e E 806.650,62m; com azimute 93°32'15" e distância de 7,11 m até o vértice 502, de coordenadas N 7.802.731,34m e E 806.657,72m; com azimute 93°43'46" e distância de 7,75 m até o vértice 503, de coordenadas N 7.802.730,84m e E 806.665,45m; com azimute 111°57'54" e distância de 7,15 m até o vértice 504, de coordenadas N 7.802.728,16m e E 806.672,09m; com azimute 108°39'21" e distância de 6,62 m até o vértice 505, de coordenadas N 7.802.726,04m e E 806.678,36m; com azimute 110°41'01" e distância de 7,03 m até o vértice 506, de coordenadas N 7.802.723,56m e E 806.684,94m; com azimute 110°54'14" e distância de 6,73 m até o vértice 507, de coordenadas N 7.802.721,16m e E 806.691,22m; com azimute 113°43'04" e distância de 10,09 m até o vértice 508, de coordenadas N 7.802.717,10m e E 806.700,46m; com azimute 124°27'45" e distância de 18,54 m até o vértice 509, de coordenadas N 7.802.706,61m e E 806.715,75m; com azimute 131°14'14" e distância de 10,10 m até o vértice 510, de coordenadas N 7.802.699,95m e E 806.723,34m; com azimute 141°31'20" e distância de 5,43 m até o vértice 511, de coordenadas N 7.802.695,70m e E 806.726,72m; com azimute 186°06'35" e distância de 6,73 m até o vértice 512, de coordenadas N 7.802.689,01m e E 806.726,00m; com azimute 189°55'35" e distância de 13,24 m até o vértice 513, de coordenadas N 7.802.675,97m e E 806.723,72m; com azimute 199°43'51" e distância de 4,00 m até o vértice 514, de coordenadas N 7.802.672,20m e E 806.722,37m; com azimute 95°37'44" e distância de 7,82 m até o vértice 515, de coordenadas N 7.802.671,44m e E 806.730,16m; com azimute 108°45'32" e distância de 10,46 m até o vértice 516, de coordenadas N 7.802.668,07m e E 806.740,07m; com azimute 103°01'27" e distância de 9,13 m até o vértice 517, de coordenadas N 7.802.666,01m e E 806.748,96m; com azimute 106°34'10" e distância de 10,11 m até o vértice 518, de coordenadas N 7.802.663,13m e E 806.758,66m; com azimute 121°36'50" e distância de 10,50 m até o vértice 519, de coordenadas N 7.802.657,63m e E 806.767,59m; com azimute 92°07'16" e distância de 3,82 m até o vértice 520, de coordenadas N 7.802.657,49m e E 806.771,41m; com azimute 93°47'31" e distância de 7,13 m até o vértice 521, de coordenadas N 7.802.657,01m e E 806.778,53m; com azimute 98°30'23" e distância de 2,36 m até o vértice 522, de coordenadas N 7.802.656,67m e E 806.780,86m; com azimute 89°02'26" e distância de 5,99 m até o vértice 523, de coordenadas N 7.802.656,77m e E 806.786,85m; com azimute 90°40'34" e distância de 11,08 m até o vértice 524, de coordenadas N 7.802.656,63m e E 806.797,93m; com azimute 59°14'40" e distância de 6,52 m até o vértice 525, de coordenadas N 7.802.659,97m e E 806.803,53m; com azimute 59°14'40" e distância de 4,43 m até o vértice 526, de coordenadas N 7.802.662,23m e E 806.807,34m; com azimute 17°32'06" e distância de 14,43 m até o vértice 527, de coordenadas N 7.802.675,99m e E 806.811,69m; com azimute 61°33'27" e distância de 6,70 m até o vértice 528, de coordenadas N 7.802.679,18m e E 806.817,58m; com azimute 25°23'54" e distância de 8,79 m até o vértice 529, de coordenadas N 7.802.687,12m e E 806.821,35m; com azimute 58°08'20" e distância de 10,40 m até o vértice 530, de coordenadas N 7.802.692,61m e E 806.830,18m; com azimute 29°10'04" e distância de 17,53 m até o vértice 531, de coordenadas N 7.802.707,92m e E 806.838,72m; com azimute 73°43'26" e distância de 19,25 m até o vértice 532, de coordenadas N 7.802.713,31m e E 806.857,20m; com azimute 87°06'26" e distância de 23,79 m até o vértice 533, de coordenadas N 7.802.714,51m e E 806.880,96m; com azimute 167°15'35" e distância de 8,08 m até o vértice 534, de coordenadas N 7.802.706,63m e E 806.882,74m; com azimute 91°36'05" e distância de 12,32 m até o vértice 535, de coordenadas N 7.802.706,29m e E 806.895,06m; com azimute 86°28'16" e distância de 11,98 m até o vértice 536, de coordenadas N 7.802.707,03m e E 806.907,02m; com azimute 21°53'37" e distância de 21,64 m até o vértice 537, de coordenadas N 7.802.727,11m e E 806.915,09m; com azimute 84°53'41" e distância de 20,95 m até o vértice 538, de coordenadas N 7.802.728,97m e E 806.935,96m; com azimute 110°49'42" e distância de 10,80 m até o vértice 539, de coordenadas N 7.802.725,13m e E 806.946,05m; com azimute 93°04'35" e distância de 9,07 m até o vértice 540, de coordenadas N 7.802.724,64m e E 806.955,11m; com azimute 85°03'52" e distância de 8,40 m até o vértice 541, de coordenadas N 7.802.725,37m e E 806.963,48m; com azimute 172°57'52" e distância de 12,34 m até o vértice 542, de coordenadas N 7.802.713,11m e E 806.964,99m; com azimute 77°17'23" e distância de 7,66 m até o vértice 543, de coordenadas N 7.802.714,80m e E 806.972,46m; com azimute 354°39'38" e distância de 18,97 m até o vértice 544, de coordenadas N 7.802.733,69m e E 806.970,69m; com azimute 60°03'22" e distância de 14,46 m até o vértice 545, de coordenadas N 7.802.740,91m e E 806.983,22m; com azimute 72°46'36" e distância de 15,50 m até o vértice 546, de coordenadas N 7.802.745,50m e E 806.998,02m; com azimute 69°58'50" e distância de 8,02 m até o vértice 547, de coordenadas N 7.802.748,24m e E 807.005,56m; com azimute 84°38'19" e distância de 9,46 m até o vértice 548, de coordenadas N 7.802.749,13m e E 807.014,98m; com azimute 98°40'14" e distância de 11,00 m até o vértice 549, de coordenadas N 7.802.747,47m e E 807.025,86m; com azimute 72°41'23" e distância de 15,99 m até o vértice 550, de



PODER EXECUTIVO
Município de Caratinga – MG

coordenadas N7.802.752,23m e E 807.041,12m; deste, segue confrontando com João Vieira Gomes, com azimute 105°56'57" e distância de 12,35 m até o vértice 551, de coordenadas N 7.802.748,83m e E 807.053,00m; com azimute 89°06'30" e distância de 2,13 m até o vértice 552, de coordenadas N 7.802.748,87m e E 807.055,13m; com azimute 133°43'13" e distância de 1,81 m até o vértice 553, de coordenadas N 7.802.747,61m e E 807.056,44m; com azimute 159°02'30" e distância de 2,01 m até o vértice 554, de coordenadas N 7.802.745,74m e E 807.057,16m; com azimute 131°25'45" e distância de 10,76 m até o vértice 555, de coordenadas N 7.802.738,62m e E 807.065,22m; com azimute 124°30'28" e distância de 7,91 m até o vértice 556, de coordenadas N 7.802.734,14m e E 807.071,74m; com azimute 98°36'38" e distância de 5,69 m até o vértice 557, de coordenadas N 7.802.733,29m e E 807.077,36m; com azimute 65°16'02" e distância de 10,40 m até o vértice 558, de coordenadas N 7.802.737,64m e E 807.086,81m; com azimute 44°11'39" e distância de 10,77 m até o vértice 559, de coordenadas N 7.802.745,36m e E 807.094,32m; com azimute 27°37'59" e distância de 10,10 m até o vértice 560, de coordenadas N 7.802.754,31m e E 807.099,00m; com azimute 60°05'28" e distância de 3,16 m até o vértice 561, de coordenadas N 7.802.755,88m e E 807.101,74m; com azimute 59°06'03" e distância de 4,01 m até o vértice 562, de coordenadas N 7.802.757,94m e E 807.105,18m; com azimute 20°49'20" e distância de 9,47 m até o vértice 563, de coordenadas N 7.802.766,79m e E 807.108,54m; com azimute 18°14'57" e distância de 15,25 m até o vértice 564, de coordenadas N 7.802.781,27m e E 807.113,32m; com azimute 345°55'27" e distância de 9,40 m até o vértice 565, de coordenadas N 7.802.790,38m e E 807.111,03m; com azimute 63°16'09" e distância de 9,62 m até o vértice 566, de coordenadas N 7.802.794,71m e E 807.119,63m; com azimute 71°10'30" e distância de 9,95 m até o vértice 567, de coordenadas N 7.802.797,92m e E 807.129,04m; com azimute 50°56'32" e distância de 25,63 m até o vértice 568, de coordenadas N 7.802.814,07m e E 807.148,94m; com azimute 48°41'56" e distância de 8,61 m até o vértice 569, de coordenadas N 7.802.819,75m e E 807.155,41m; com azimute 73°36'14" e distância de 9,90 m até o vértice 570, de coordenadas N 7.802.822,55m e E 807.164,91m; com azimute 73°56'02" e distância de 15,00 m até o vértice 571, de coordenadas N 7.802.826,70m e E 807.179,32m; com azimute 123°09'06" e distância de 6,57 m até o vértice 572, de coordenadas N 7.802.823,10m e E 807.184,82m; com azimute 157°57'50" e distância de 31,23 m até o vértice 573, de coordenadas N 7.802.794,16m e E 807.196,54m; com azimute 161°17'23" e distância de 17,99 m até o vértice 574, de coordenadas N 7.802.777,11m e E 807.202,31m; com azimute 161°01'20" e distância de 20,04 m até o vértice 575, de coordenadas N 7.802.758,16m e E 807.208,83m; com azimute 118°46'38" e distância de 3,92 m até o vértice 576, de coordenadas N 7.802.756,27m e E 807.212,27m; com azimute 82°42'11" e distância de 20,65 m até o vértice 577, de coordenadas N 7.802.758,90m e E 807.232,75m; com azimute 65°52'24" e distância de 21,37 m até o vértice 578, de coordenadas N 7.802.767,63m e E 807.252,25m; com azimute 50°08'49" e distância de 18,63 m até o vértice 579, de coordenadas N 7.802.779,57m e E 807.266,56m; com azimute 48°02'58" e distância de 19,08 m até o vértice 580, de coordenadas N 7.802.792,33m e E 807.280,75m; com azimute 60°09'54" e distância de 14,40 m até o vértice 581, de coordenadas N 7.802.799,49m e E 807.293,24m; com azimute 60°30'00" e distância de 14,28 m até o vértice 582, de coordenadas N 7.802.806,52m e E 807.305,66m; com azimute 61°15'11" e distância de 30,84 m até o vértice 583, de coordenadas N 7.802.821,35m e E 807.332,70m; com azimute 27°02'31" e distância de 13,72 m até o vértice 584, de coordenadas N 7.802.833,57m e E 807.338,94m; com azimute 17°41'50" e distância de 11,59 m até o vértice 585, de coordenadas N 7.802.844,61m e E 807.342,46m; com azimute 1°43'55" e distância de 39,95 m até o vértice 586, de coordenadas N 7.802.884,54m e E 807.343,67m; com azimute 13°40'28" e distância de 23,22 m até o vértice 587, de coordenadas N 7.802.907,11m e E 807.349,16m; com azimute 299°55'37" e distância de 59,93 m até o vértice 588, de coordenadas N 7.802.937,01m e E 807.297,22m; com azimute 30°18'06" e distância de 19,19 m até o vértice 589, de coordenadas N 7.802.953,58m e E 807.306,90m; com azimute 57°30'45" e distância de 9,99 m até o vértice 590, de coordenadas N 7.802.958,95m e E 807.315,33m; com azimute 57°30'45" e distância de 14,07 m até o vértice 591, de coordenadas N 7.802.966,50m e E 807.327,19m; com azimute 119°22'06" e distância de 3,38 m até o vértice 592, de coordenadas N 7.802.964,85m e E 807.330,14m; com azimute 60°11'14" e distância de 21,95 m até o vértice 593, de coordenadas N 7.802.975,76m e E 807.349,18m; com azimute 63°44'49" e distância de 8,19 m até o vértice 594, de coordenadas N 7.802.979,38m e E 807.356,53m; com azimute 63°21'24" e distância de 11,92 m até o vértice 595, de coordenadas N 7.802.984,73m e E 807.367,18m; com azimute 52°48'24" e distância de 8,96 m até o vértice 596, de coordenadas N 7.802.990,15m e E 807.374,32m; com azimute 58°46'19" e distância de 14,84 m até o vértice 597, de coordenadas N 7.802.997,84m e E 807.387,01m; com azimute 323°12'28" e distância de 6,13 m até o vértice 598, de coordenadas N 7.803.002,75m e E 807.383,33m; com azimute 54°07'06" e distância de 11,67 m até o vértice 599, de coordenadas N 7.803.009,59m e E 807.392,79m; 57°37'08" e 44,56 m até o vértice 1, ponto inicial da descrição deste perímetro.

Estando em termos, expediu-se o presente edital para notificação do supramencionado, advertindo-se que não apresentada discordância perante o Município de Caratinga - MG, a sede da prefeitura localizada na Professor Armando Alves da Silva nº 1950, Zacarias, Caratinga - MG, CEP: 35302-403 em 30 (trinta) dias corridos, poderá implicar em concordância e a perda de eventual direito que o notificado titularize sobre a área objeto da REURB. O presente edital não será renovado caso a titulação final seja por usucapião judicial ou extrajudicial, servindo o presente para atendimento do disposto no §4º do art.216-A da Lei 6.015/73.

Será o presente edital, por extrato, afixado nos átrios da Prefeitura.



PODER EXECUTIVO
Município de Caratinga – MG

Publique-se no diário oficial.


Caratinga, 19 de Janeiro de 2026.

Giovanni Correa da Silva

Prefeito Municipal



ID	CONFRONTANTE	CNPJ / CNPJ	REGISTRO
73	Município de Caratinga	CNPJ: 18.334.268/0001-25	-
141	Maíra Antônio Lopes e outros	CNPJ: 013.341.826-77	Matricula: 10656
153	Vasco Teixeira Gomes	CNPJ: 088.431.776-53	Matricula: 52705
179	Município de Caratinga	CNPJ: 18.334.268/0001-25	-
199	Tereza do Nascimento Sousa	CNPJ: 258.712.851-04	Matricula: 10658
204	Município de Caratinga	CNPJ: 18.334.268/0001-25	-
224	Tereza do Nascimento Sousa	CNPJ: 258.712.851-04	Matricula: 10658
231	Maria de Lourdes Lopes	CNPJ: 661.546.736-72	Matricula: 7386
246	Walter Pereira Lora e outros	CNPJ: 046.764.864-44	Matricula: 6598
274	Município de Caratinga	CNPJ: 18.334.268/0001-25	-
287	Município de Caratinga	CNPJ: 18.334.268/0001-25	-
337	Narciso Filho Fimino Filho	CNPJ: 190.604.916-53	Matricula: 17344
469	Município de Caratinga	CNPJ: 18.334.268/0001-25	-
508	Idalino Lopes da Silva e Leidiane Lopes de Oliveira	CNPJ: 894.725.606-44 e 111.422.916-42	Matricula: 4491
552	Município de Caratinga	CNPJ: 18.334.268/0001-25	-
574	Epilô de Sebastião Bonifácio de Souza	CNPJ: 147.343.036-49	Matricula: 11798
628	Gerardo Soares Lopes e outros	CNPJ: 347.498.456-04	Matricula: 51777
681	Município de Caratinga	CNPJ: 18.334.268/0001-25	-
683	Jadir José Peixoto e outros	CNPJ: 757.226.076-49	Matricula: 8043
947	Gerardo Soares Lopes e outros	CNPJ: 347.498.456-04	Matricula: 51776
1033	Cleidon de Couto Fimino e Amado do Couto Evangelista	CNPJ: 044.081.946-62 e CNPJ: 427.159.116-53	Matricula: 8700
1120	Maíra Antônio Lopes e outros	CNPJ: 013.341.826-77	Matricula: 1143
1121	Maíra Antônio Lopes e outros	CNPJ: 013.341.826-77	Matricula: 1143
1122	Alfonso Lopes de Oliveira e outros	CNPJ: 008.379.358-97	Matricula: 4609
1123	Alfonso Lopes de Oliveira e outros	CNPJ: 008.379.358-97	Matricula: 4609
1124	Robson Leite de Matos	CNPJ: 011.979.086-68	Matricula: 28096
1125	Claudio Sebastião da Silva e outros	CNPJ: 104.838.026-00	Matricula: 10657
1126	Custódio Marcelo dos Santos	CNPJ: 671.017.558-87	-
1127	Tereza do Nascimento Sousa	CNPJ: 258.712.851-04	Matricula: 10658




TÍTULO:


LEVANTAMENTO PLANIMÉTRICO


MUNICÍPIO:

CARATINGA


LEGENDA:

 VÉRTICES

 LIMITE DE CONFRONTAÇÃO

 POLÍGONO

LOCALIZAÇÃO DO IMÓVEL NO MUNICÍPIO



DESCRIÇÃO:

PLANTA DE IDENTIFICAÇÃO E NOTIFICAÇÃO DOS CONFRONTANTES PARA FINS DE REGULARIZAÇÃO FUNDIÁRIA URBANA

USO:

PÚBLICO

ÁREA:

320.038,37 m²

PERÍMETRO:

8.856,71 m

DADOS TÉCNICOS:

SIRGAS 2000 / UTM ZONE 23S

RESPONSÁVEL TÉCNICO:

BRUNO REIS ALCANTARA
Arquiteto Urbanista
CAU: A40191-9

PROPRIETÁRIO:

MUNICÍPIO DE CARATINGA
Prefeito: Giovanni Cordeiro Da Silva
CNPJ: 18.334.268/0001-25

ESCALA:

1/2100

DATA:

09/01/2026

FOLHA:

1 / 1