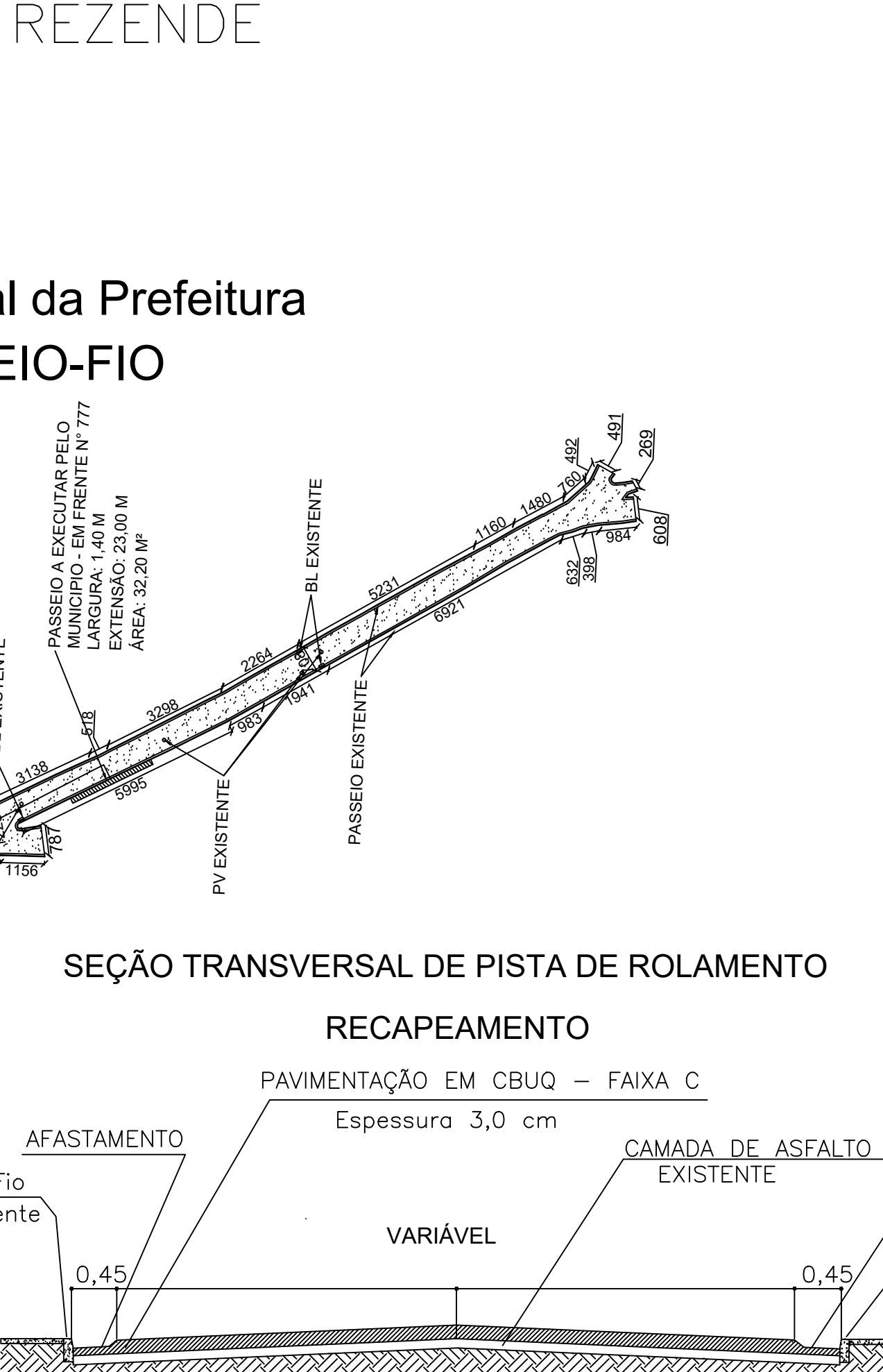
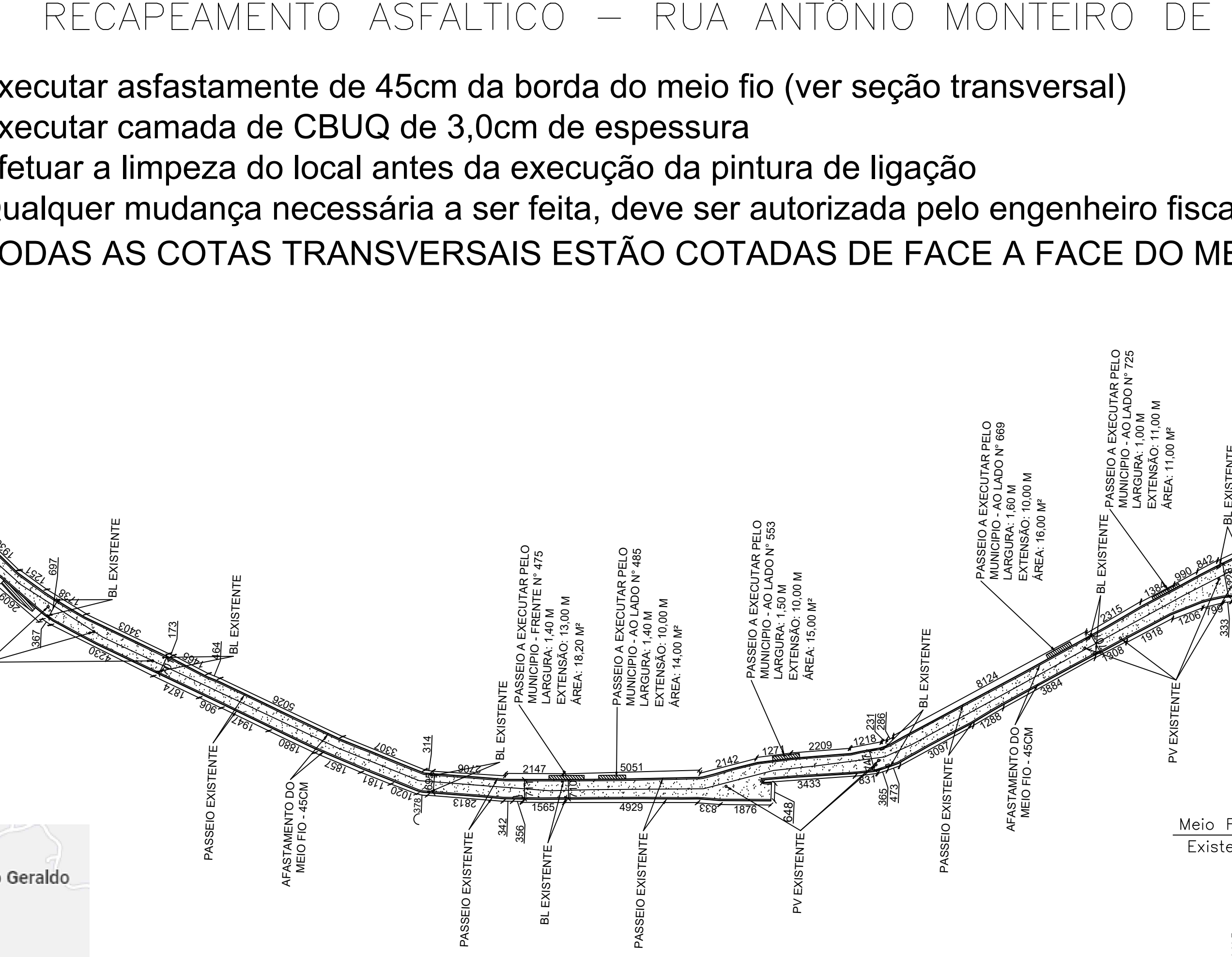
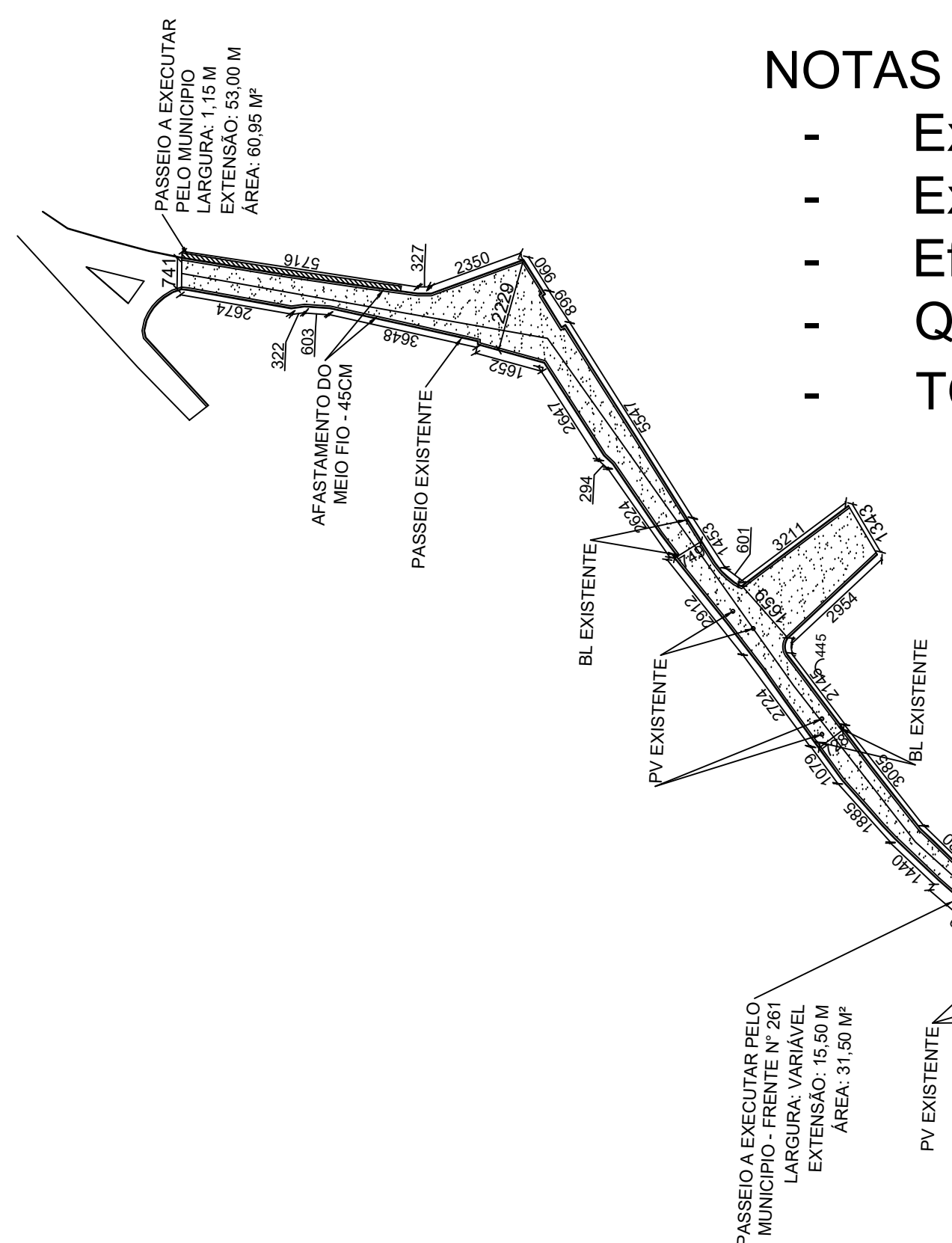


PREFEITURA MUNICIPAL DE CARATINGA/MG

RECAPEAMENTO ASFALTICO – RUA ANTÔNIO MONTEIRO DE REZENDE

NOTAS

- Executar afastamente de 45cm da borda do meio fio (ver seção transversal)
- Executar camada de CBUQ de 3,0cm de espessura
- Efetuar a limpeza do local antes da execução da pintura de ligação
- Qualquer mudança necessária a ser feita, deve ser autorizada pelo engenheiro fiscal da Prefeitura
- TODAS AS COTAS TRANSVERSAIS ESTÃO COTADAS DE FACE A FACE DO MEIO-FIO



RUA ANTÔNIO MONTEIRO DE REZENDE ATÉ A USINA DE ASFALTO - DMT 4,40 KM

CORDENADAS GEOGRÁFICAS DA RUA -19.79950346152273, -42.1401919547552



CORDENADAS GEOGRÁFICAS DO BRITADOR -19.779813872637074, -42.12444722686352

RUA ANTÔNIO MONTEIRO DE REZENDE

- CORDENADAS GEOGRÁFICAS:  
-19.79950346152273, -42.1401919547552

- ÁREA: 6.801,36 m2

FAMILIAS BENEFICIADAS: 18.000,00

LEGENDA:				CONVENÇÕES					PREFEITURA MUNICIPAL DE CARATINGA - MG				ESCALA INDICADAS												
a						COMPRIMENTO (m) -			MEIO FIO	EDIFICAÇÃO	RUAS DO MUNICÍPIO DE CARATINGA - MG	DATA: 04-2023	WELINGTON MOREIRA - PREFEITO MUNICIPAL	NÚMERO: 1/1											
b												APROV.			DES.	ART.: 122.331/D	FOLHA:								
c																			ARQ.						
ALTERAÇÕES				BL EXISTENTE	PV EXISTENTE	SENTIDO DO FLUXO			DECLIVIDADE(m/m)			PV A CONSTRUIR													
1				2		3		4		5		6		7		8		9		10		11		12	